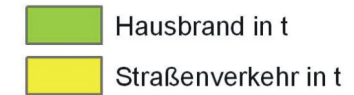
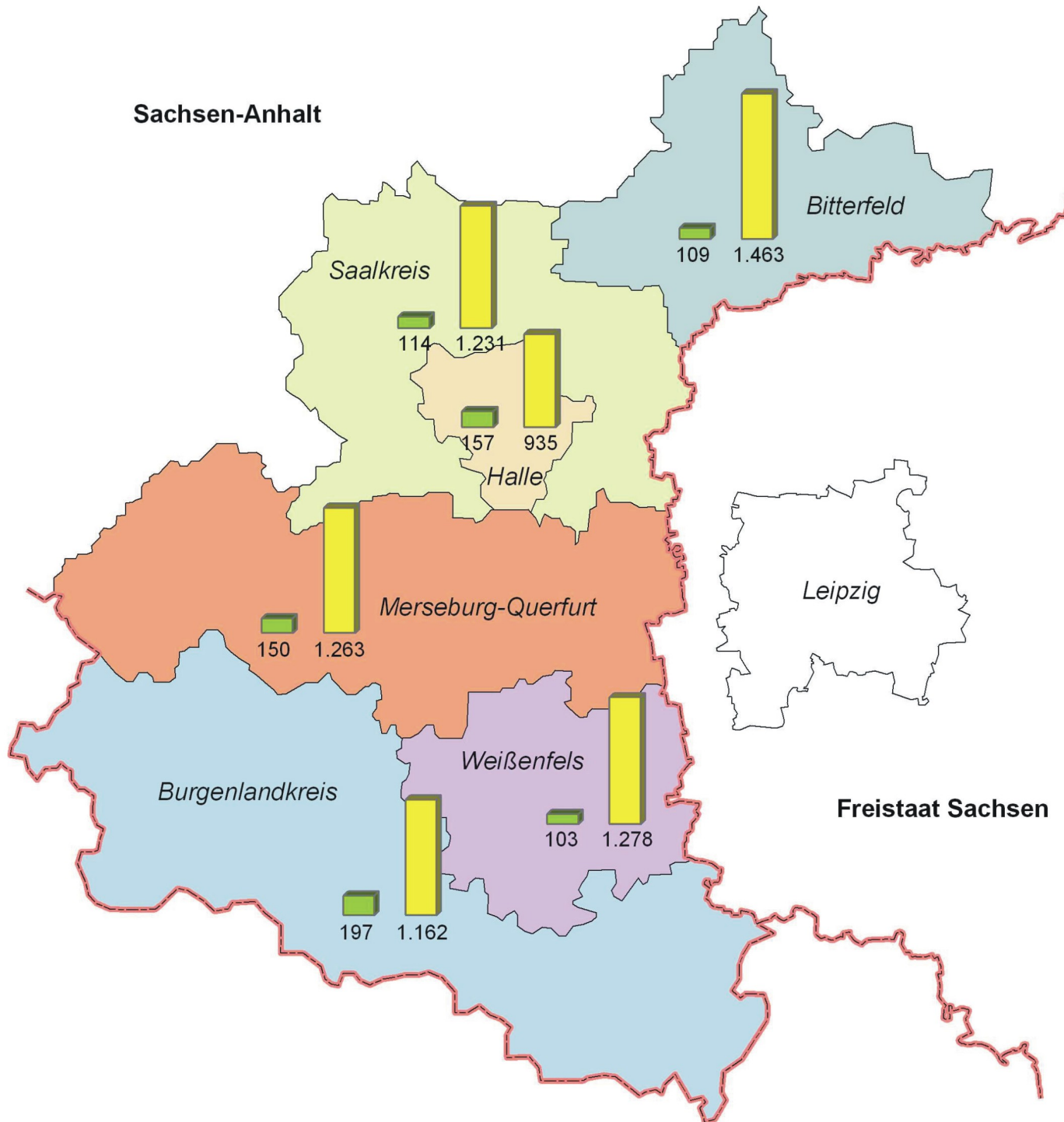



Karte 17

NO_x-Emissionen durch Hausbrand 1998 und Straßenverkehr 2000 in ausgewählten Kreisen Sachsen- Anhalts



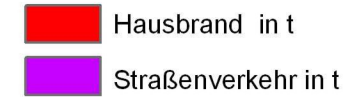
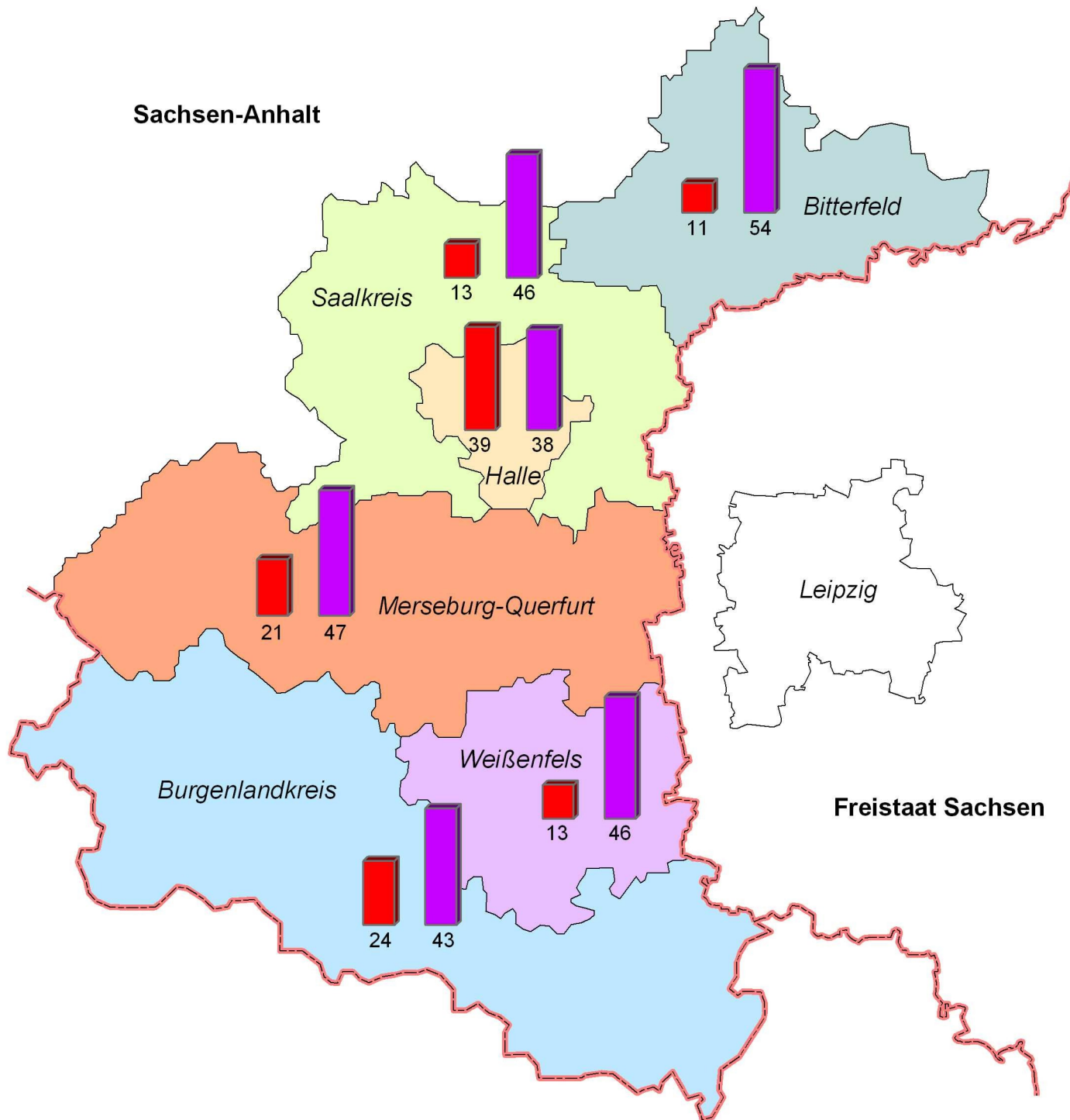
 Herausgeber:
Sächsisches Landesamt
für Umwelt und Geologie


Bearbeitung: Sächsisches Landesamt für Umwelt und Geologie
Abteilung 2 Integrierter Umweltschutz, Luft/Klima, Strahlen
Referat 23 Anlagenbezogener Immissionsschutz, Klimaschutz, EEZ
Datenherkunft: Landesamt für Umweltschutz Sachsen-Anhalt
Bearbeitungsstand: 09/2004

Grundlage: Übersichtskarte Freistaat Sachsen 1: 200.000 mit Erlaubnis des Landesvermessungsamtes Sachsen; Erlaubnis-Nr.: 66/04-B. Jede weitere Vervielfältigung bedarf der Erlaubnis des Landesvermessungsamtes Sachsen.

Karte 18

PM₁₀- Emissionen durch Hausbrand 1998 und Straßenverkehr 2000 in ausgewählten Kreisen Sachsen- Anhalts



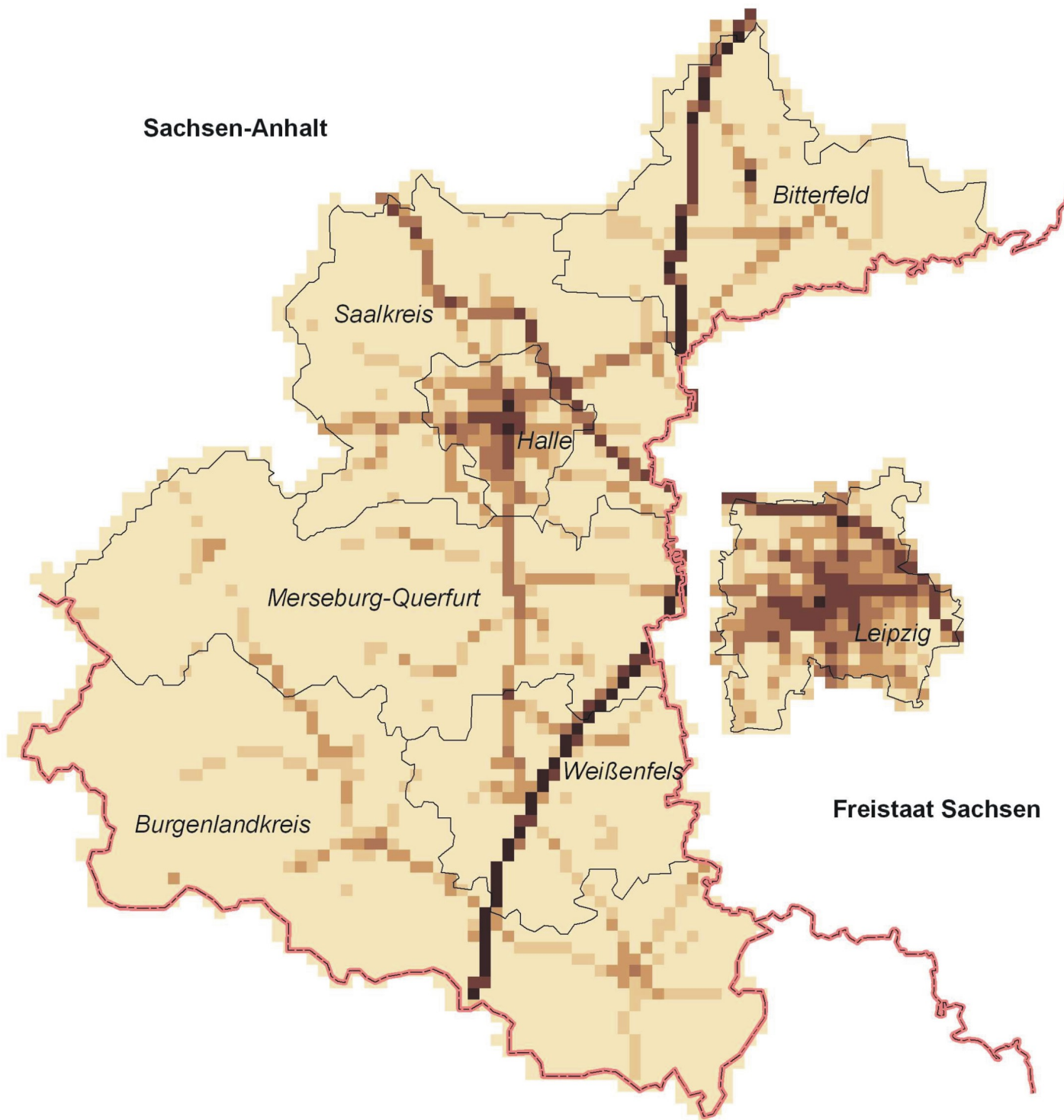
 Herausgeber:
Sächsisches Landesamt
für Umwelt und Geologie

Bearbeitung: Sächsisches Landesamt für Umwelt und Geologie
Abteilung 2 Integrativer Umweltschutz, Luft/Klima, Strahlen
Referat 23 Anlagenbezogener Immissionsschutz, Klimaschutz, EEZ
Datenherkunft: Landesamt für Umweltschutz Sachsen-Anhalt
Bearbeitungsstand: 09/2004

Grundlage: Übersichtskarte Freistaat Sachsen 1: 200.000 mit Erlaubnis des Landesvermessungsamtes Sachsen; Erlaubnis-Nr.: 66/04-B. Jede weitere Vervielfältigung bedarf der Erlaubnis des Landesvermessungsamtes Sachsen.

Karte 19

NO_x- Emissionen des Straßenverkehrs in ausgewählten Kreisen Sachsen- Anhalts und in Leipzig 2000



NO_x [t/km²*a]

0 - 2

>2 - 4

>4 - 8


>8 - 16

>16 - 32

>32 - 70

--- Ländergrenze

— Kreisgrenze

 Herausgeber:
Sächsisches Landesamt
für Umwelt und Geologie

Bearbeitung: Sächsisches Landesamt für Umwelt und Geologie
Abteilung 2 Integrativer Umweltschutz, Luft/Klima, Strahlen
Referat 23 Anlagenbezogener Immissionsschutz, Klimaschutz, EEZ
Datenherkunft: Landesamt für Umweltschutz Sachsen-Anhalt
Bearbeitungsstand: 09/2004

Grundlage: Übersichtskarte Freistaat Sachsen 1: 200.000 mit Erlaubnis des Landesvermessungsamtes Sachsen; Erlaubnis-Nr.: 66/04-B. Jede weitere Vervielfältigung bedarf der Erlaubnis des Landesvermessungsamtes Sachsen.

Karte 20

PM₁₀- Emissionen des Straßenverkehrs (Motoremissionen) in ausgewählten Kreisen Sachsen- Anhalts und in Leipzig 2000



PM₁₀ [t/km²*a]

0 - 0,12

>0,12 - 0,25

>0,25 - 0,5


>0,5 - 1

>1 - 2

>2 - 4

— Ländergrenze

— Kreisgrenze

 Herausgeber:
Sächsisches Landesamt
für Umwelt und Geologie

Bearbeitung: Sächsisches Landesamt für Umwelt und Geologie
Abteilung 2 Integrativer Umweltschutz, Luft/Klima, Strahlen
Referat 23 Anlagenbezogener Immissionsschutz, Klimaschutz, EEZ
Datenherkunft: Landesamt für Umweltschutz Sachsen-Anhalt
Bearbeitungsstand: 09/2004

Grundlage: Übersichtskarte Freistaat Sachsen 1: 200.000 mit Erlaubnis des Landesvermessungsamtes Sachsen; Erlaubnis-Nr.: 66/04-B. Jede weitere Vervielfältigung bedarf der Erlaubnis des Landesvermessungsamtes Sachsen.