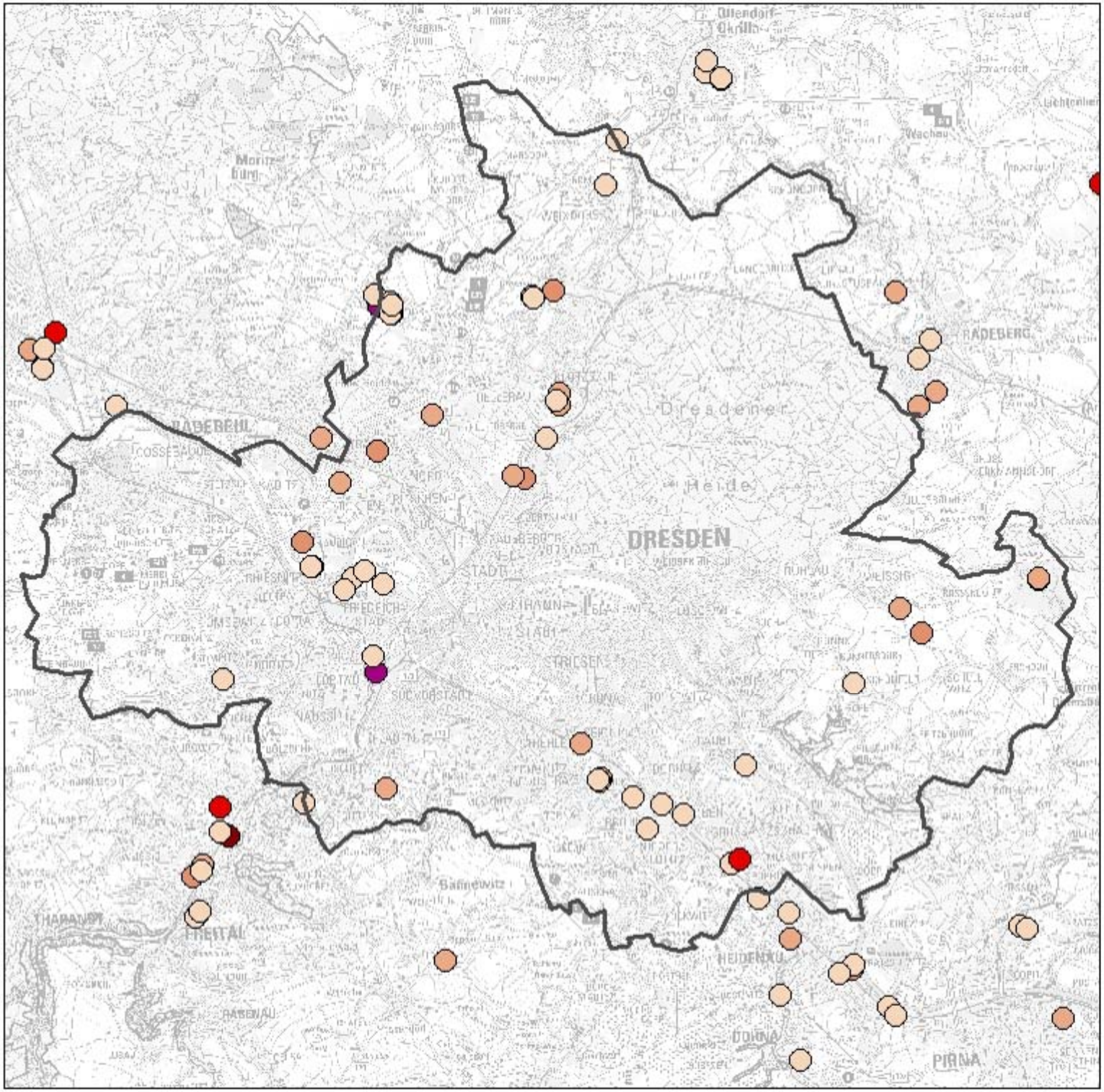

Stickstoffoxid-Emissionen aus der Industrie in Dresden 2012

NO_x in t

- <= 2
- > 2 - 10
- > 10 - 20
- > 20 - 50
- > 50 - 100
- > 100 - 250
- > 250 - 500

1:130.000

Sächsisches Landesamt
für Umwelt, Landwirtschaft
und Geologie (LfULG)

Abteilung 5: Klima, Luft, Lärm, Strahlen
Referat 51: Klima, Luftqualität

Bearbeitungsstand: 12/2016

Datengrundlage:
LfULG, Emissionskataster Sachsen

Geobasisdaten:
2016 © Staatsbetrieb Geobasisinformation
und Vermessung Sachsen
www.landesvermessung.sachsen.de

Karte 01

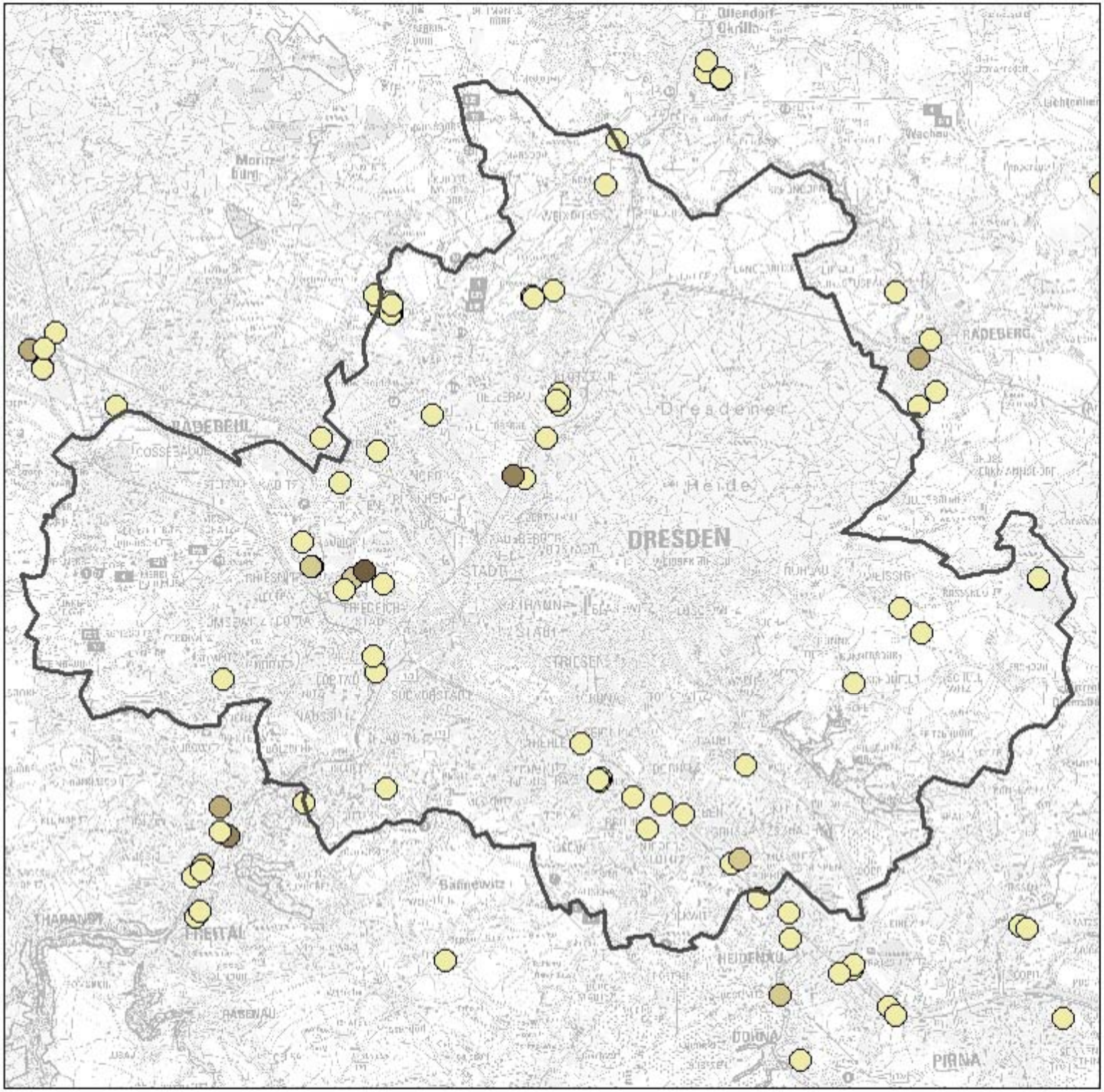

Feinstaub-Emissionen aus der Industrie in Dresden 2012

PM10 in t

- <= 0,5
- > 0,5 - 1
- > 1 - 2
- > 2 - 5
- > 5 - 10
- > 10 - 20

1:130.000

Sächsisches Landesamt
für Umwelt, Landwirtschaft
und Geologie (LfULG)

Abteilung 5: Klima, Luft, Lärm, Strahlen
Referat 51: Klima, Luftqualität

Bearbeitungsstand: 12/2016

Datengrundlage:
LfULG, Emissionskataster Sachsen

Geobasisdaten:
2016 © Staatsbetrieb Geobasisinformation
und Vermessung Sachsen
www.landesvermessung.sachsen.de

Karte 02

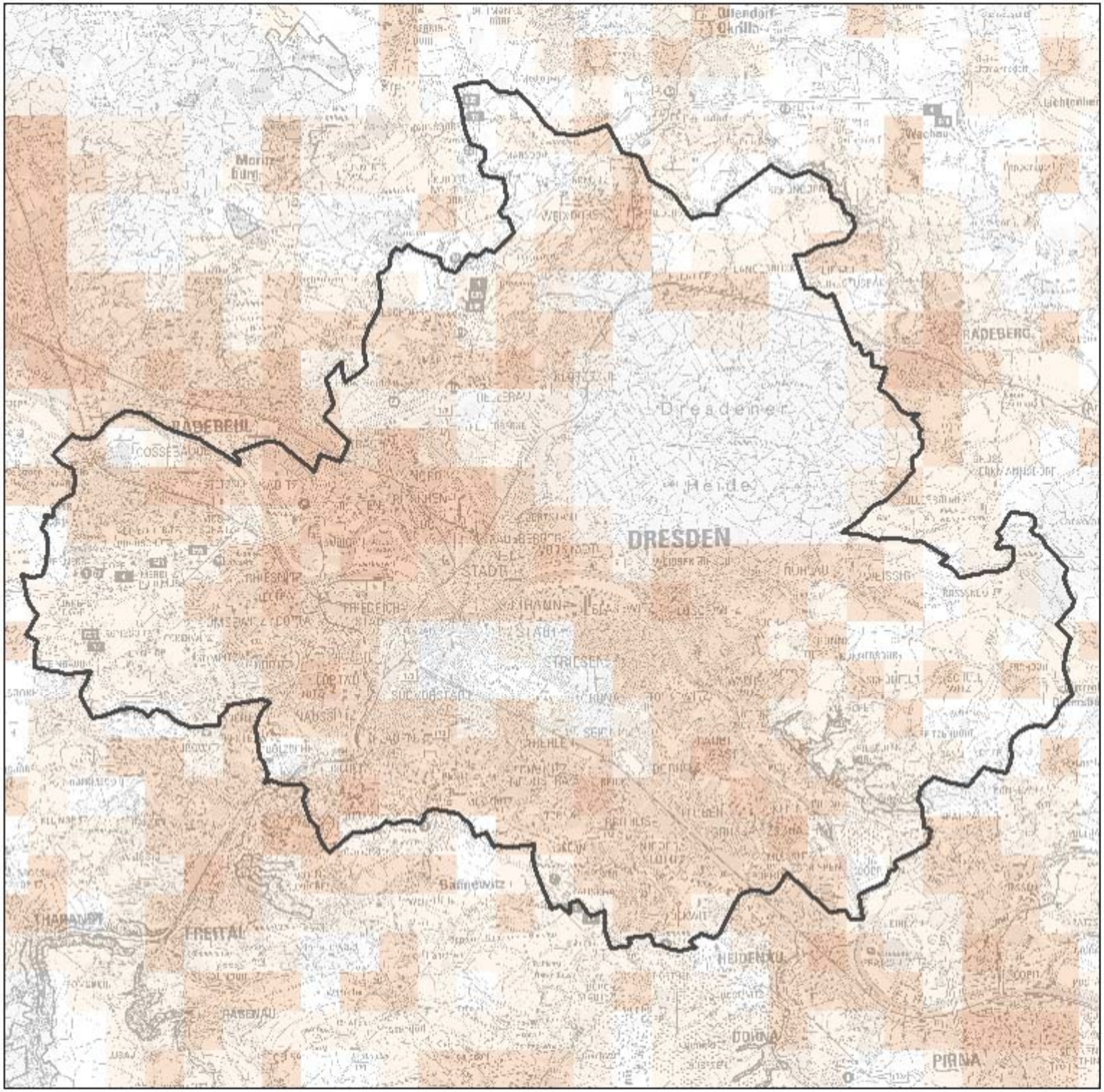

Stickstoffoxid-Emissionen aus Kleinfeuerungsanlagen in Dresden 2012

NO_x in t/km² a

0,5 2 5 10 20 30 40 50 60

1:130.000

Sächsisches Landesamt
für Umwelt, Landwirtschaft
und Geologie (LfULG)

Abteilung 5: Klima, Luft, Lärm, Strahlen
Referat 51: Klima, Luftqualität

Bearbeitungsstand: 12/2016

Datengrundlage:
LfULG, Emissionskataster Sachsen

Geobasisdaten:
2016 © Staatsbetrieb Geobasisinformation
und Vermessung Sachsen
www.landesvermessung.sachsen.de

Karte 03

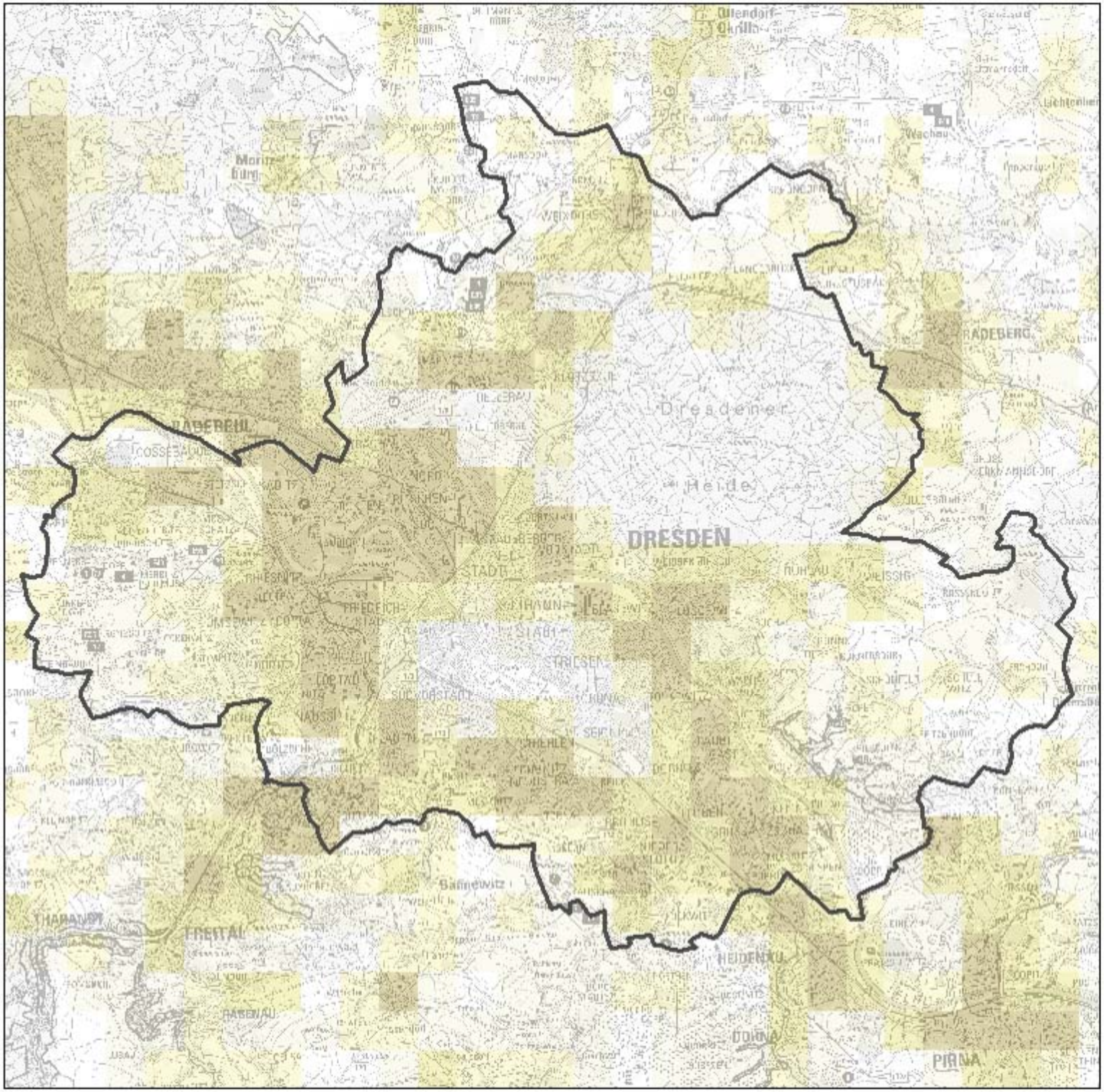

Feinstaub-Emissionen aus Kleinfeuerungsanlagen in Dresden 2012

PM10 in t/km² a

0,1 0,25 0,5 1 2 5 8

1:130.000

Sächsisches Landesamt
für Umwelt, Landwirtschaft
und Geologie (LfULG)

Abteilung 5: Klima, Luft, Lärm, Strahlen
Referat 51: Klima, Luftqualität

Bearbeitungsstand: 12/2016

Datengrundlage:
LfULG, Emissionskataster Sachsen

Geobasisdaten:
2016 © Staatsbetrieb Geobasisinformation
und Vermessung Sachsen
www.landesvermessung.sachsen.de

Karte 04

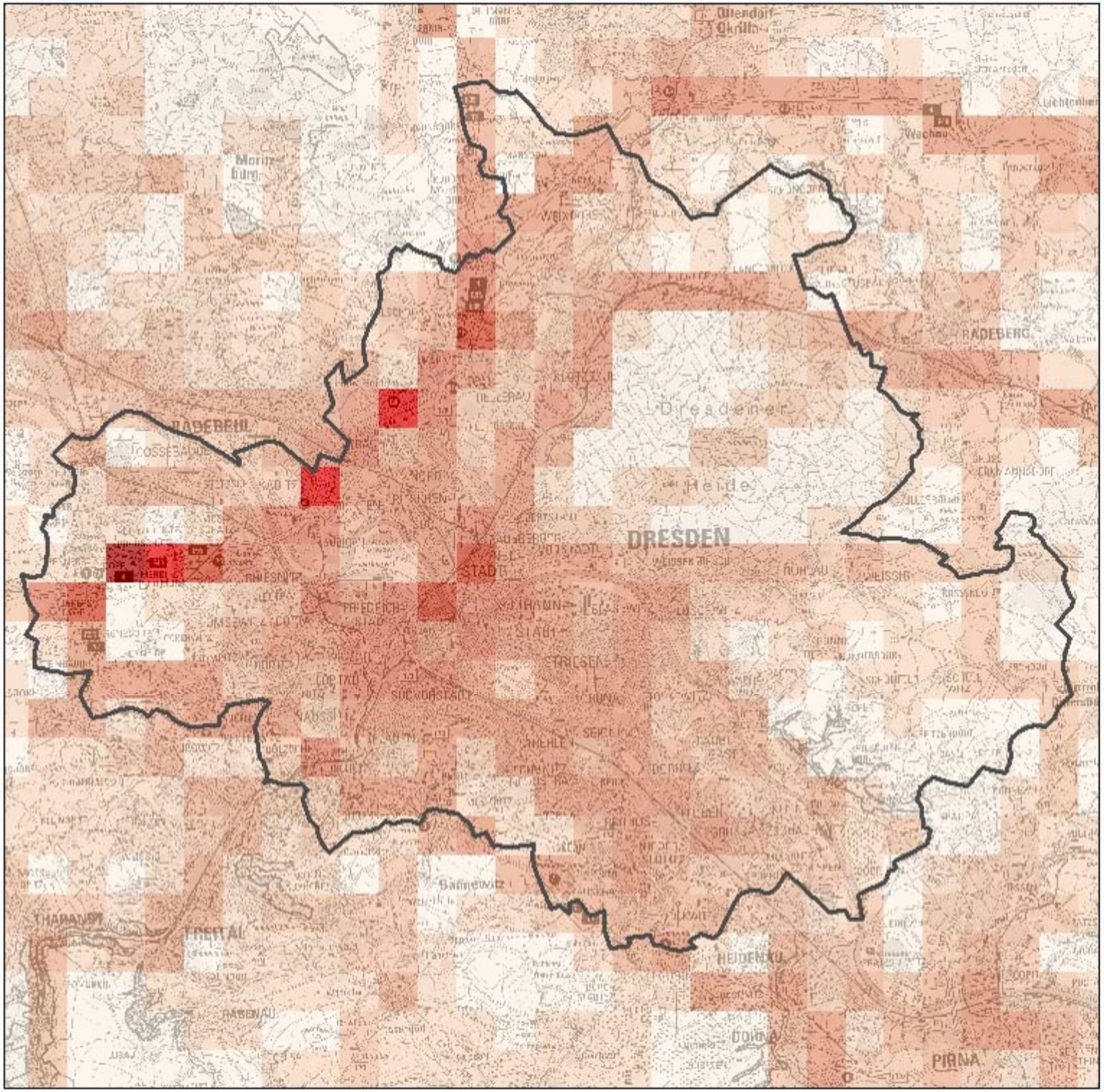

Stickstoffoxid-Emissionen aus dem Verkehr in Dresden 2012

NO_x in t/km² a

0,5 2 5 10 20 30 40 50 60

1:130.000

Sächsisches Landesamt
für Umwelt, Landwirtschaft
und Geologie (LfULG)

Abteilung 5: Klima, Luft, Lärm, Strahlen
Referat 51: Klima, Luftqualität

Bearbeitungsstand: 12/2016

Datengrundlage:
LfULG, Emissionskataster Sachsen

Geobasisdaten:
2016 © Staatsbetrieb Geobasisinformation
und Vermessung Sachsen
www.landesvermessung.sachsen.de

Karte 05

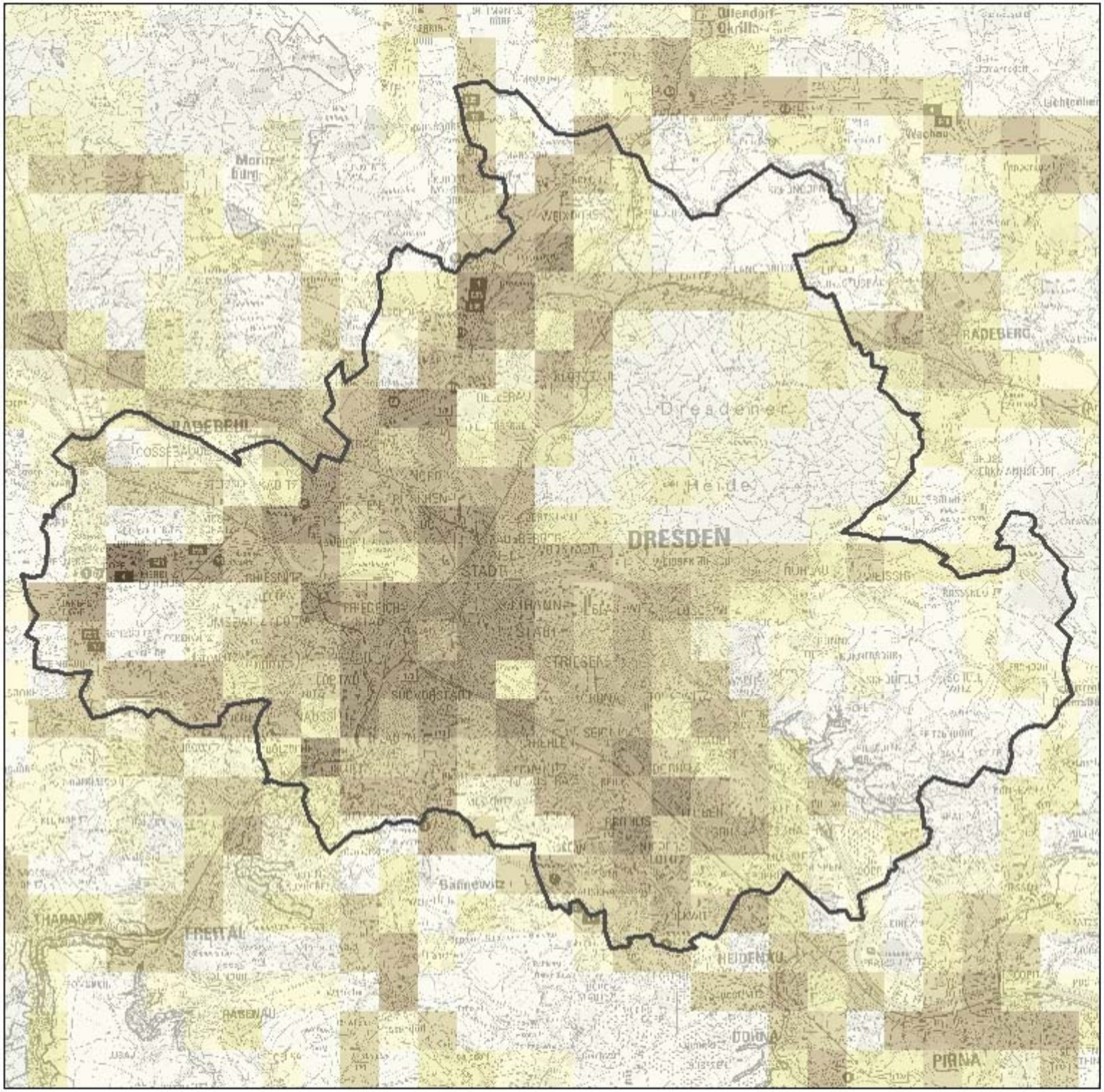

Feinstaub-Emissionen aus dem Verkehr in Dresden 2012

PM10 in t/km² a

0,1 0,25 0,5 1 2 5 8

1:130.000

Sächsisches Landesamt
für Umwelt, Landwirtschaft
und Geologie (LfULG)

Abteilung 5: Klima, Luft, Lärm, Strahlen
Referat 51: Klima, Luftqualität

Bearbeitungsstand: 12/2016

Datengrundlage:
LfULG, Emissionskataster Sachsen

Geobasisdaten:
2016 © Staatsbetrieb Geobasisinformation
und Vermessung Sachsen
www.landesvermessung.sachsen.de

Karte 06

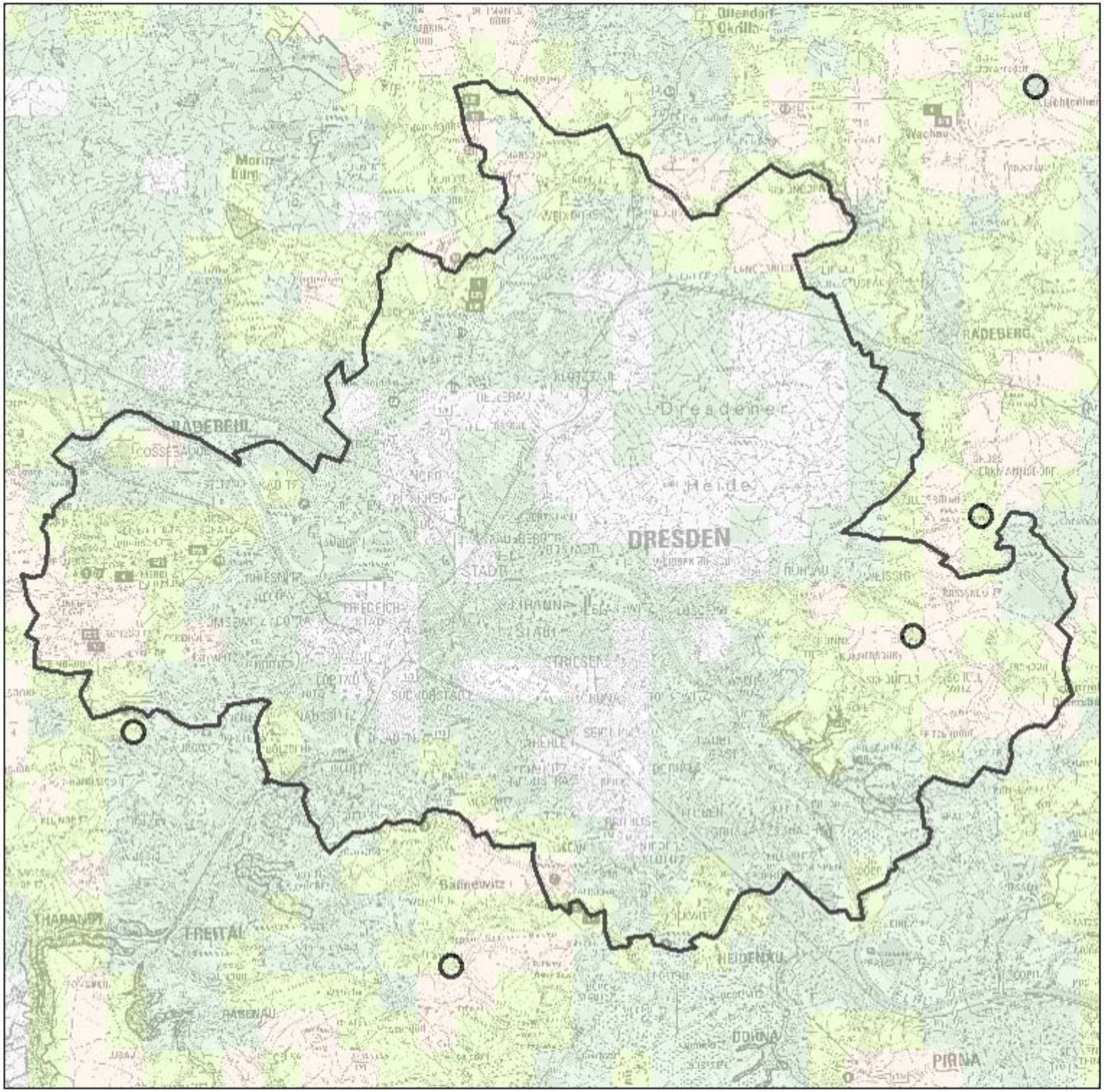

Stickstoffoxid-Emissionen aus der Landwirtschaft in Dresden 2012

NO_x in t/km² a

0,1 0,25 0,5

Tierhaltungsanlagen

1:130.000

Sächsisches Landesamt
für Umwelt, Landwirtschaft
und Geologie (LfULG)

Abteilung 5: Klima, Luft, Lärm, Strahlen
Referat 51: Klima, Luftqualität

Bearbeitungsstand: 12/2016

Datengrundlage:
LfULG, Emissionskataster Sachsen

Geobasisdaten:
2016 © Staatsbetrieb Geobasisinformation
und Vermessung Sachsen
www.landesvermessung.sachsen.de

Karte 07

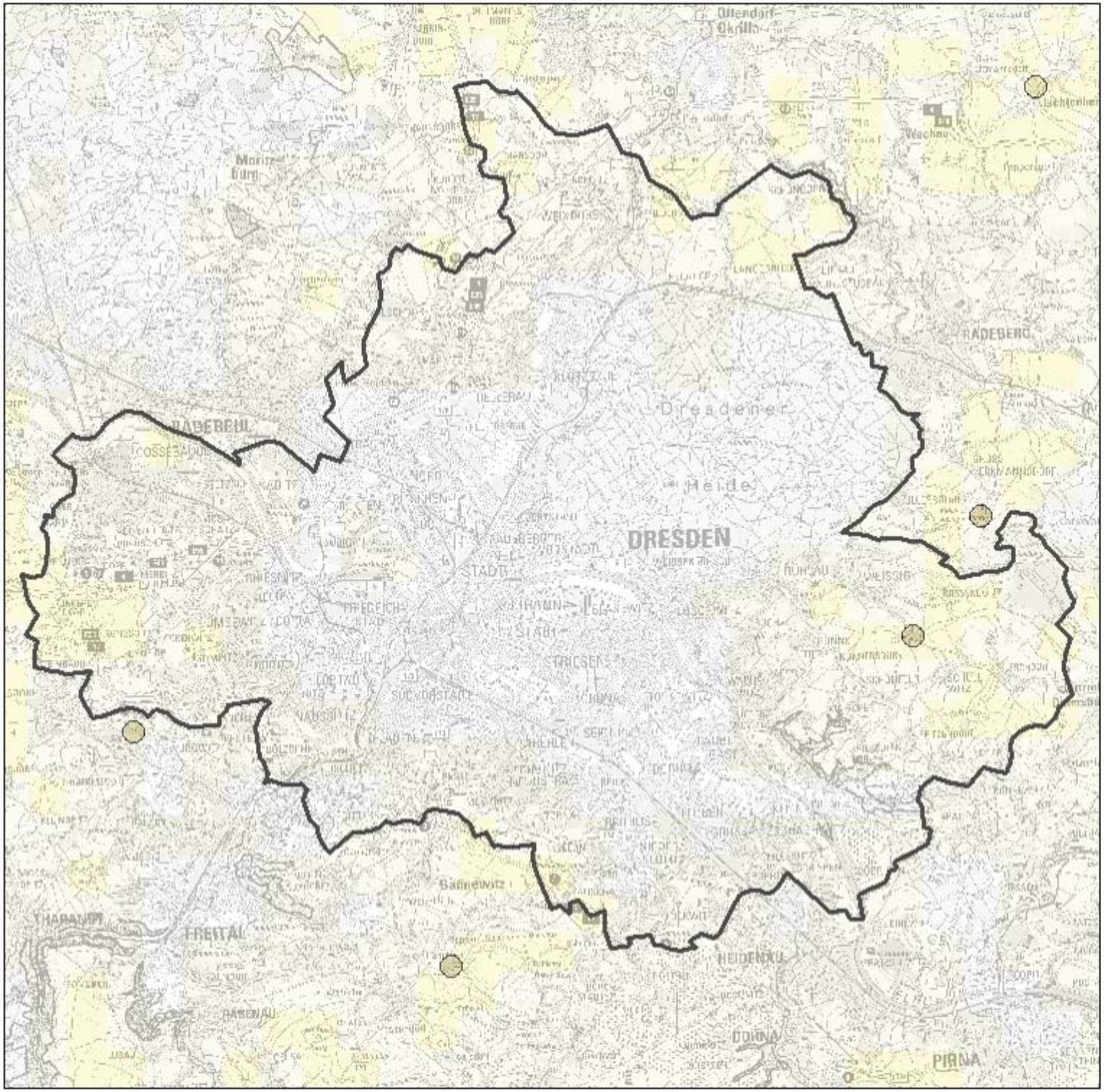

Feinstaub-Emissionen aus der Landwirtschaft in Dresden 2012

PM10 in t/km² a

0,1 0,25 0,5 1 2 5 8

1:130.000

Sächsisches Landesamt
für Umwelt, Landwirtschaft
und Geologie (LfULG)

Abteilung 5: Klima, Luft, Lärm, Strahlen
Referat 51: Klima, Luftqualität

Bearbeitungsstand: 12/2016

Datengrundlage:
LfULG, Emissionskataster Sachsen

Geobasisdaten:
2016 © Staatsbetrieb Geobasisinformation
und Vermessung Sachsen
www.landesvermessung.sachsen.de

Karte 08

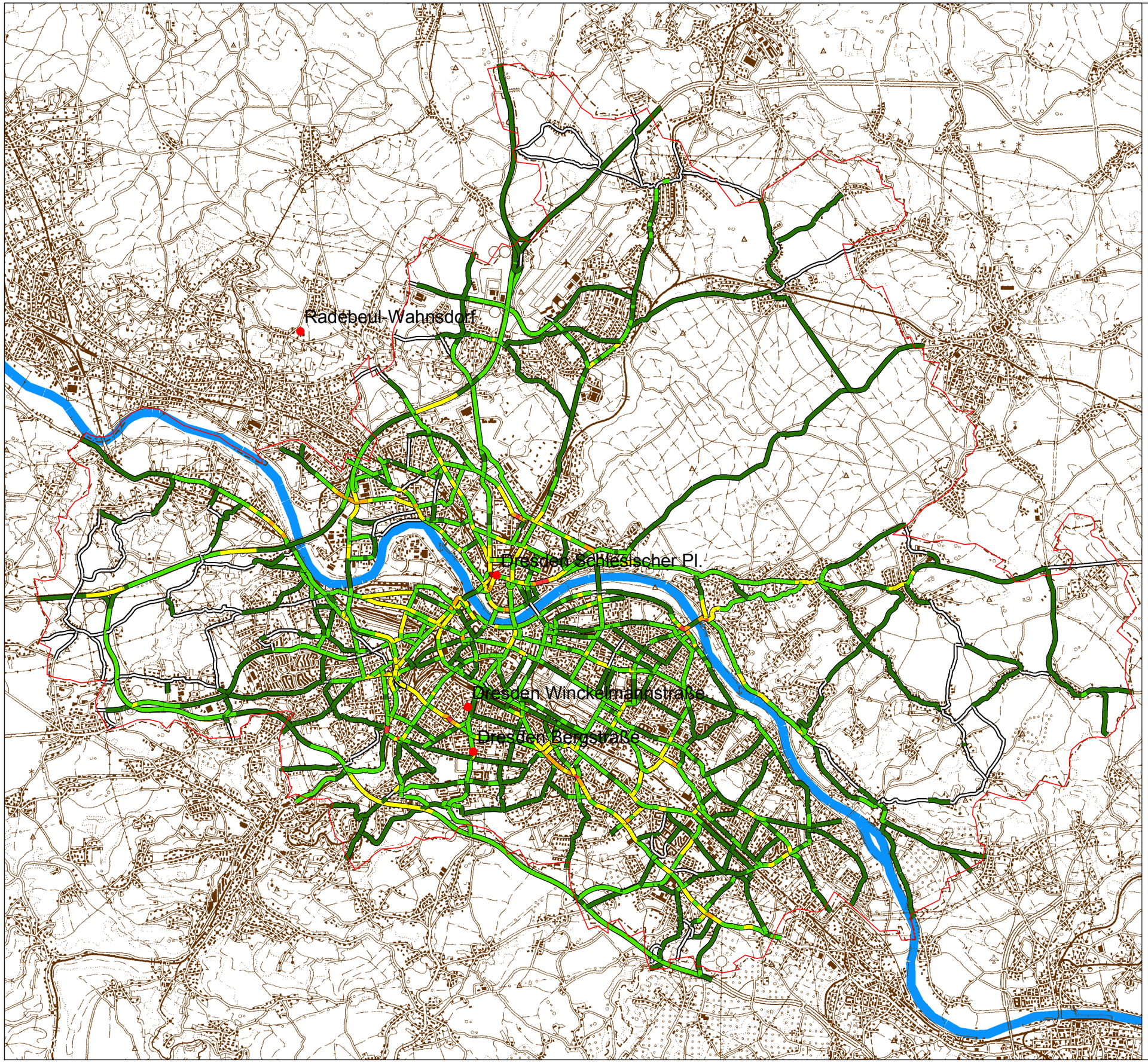

Modellierte Jahresmittelwerte der PM_{10} - Zusatzbelastung 2015 (DTV 2015 - HbEfa 3.2)

PM_{10} [µg/m³]

- keine Werte
- 0 - 2
- 2 - 4
- 4 - 6
- 6 - 8
- 8 - 10
- 10 - 12
- >12

Karte 9

1:90 000

Sächsisches Landesamt für Umwelt und Geologie
Abteilung 5 Klima, Luft, Lärm, Strahlen
Referat 51 Klima, Luftqualität

Datengrundlage: Immissionskataster Sachsen

Bearbeitungsstand: 05/2016

Geobasisdaten: © 2005, Landesvermessungsamt Sachsen
www.landesvermessungsamt.sachsen.de

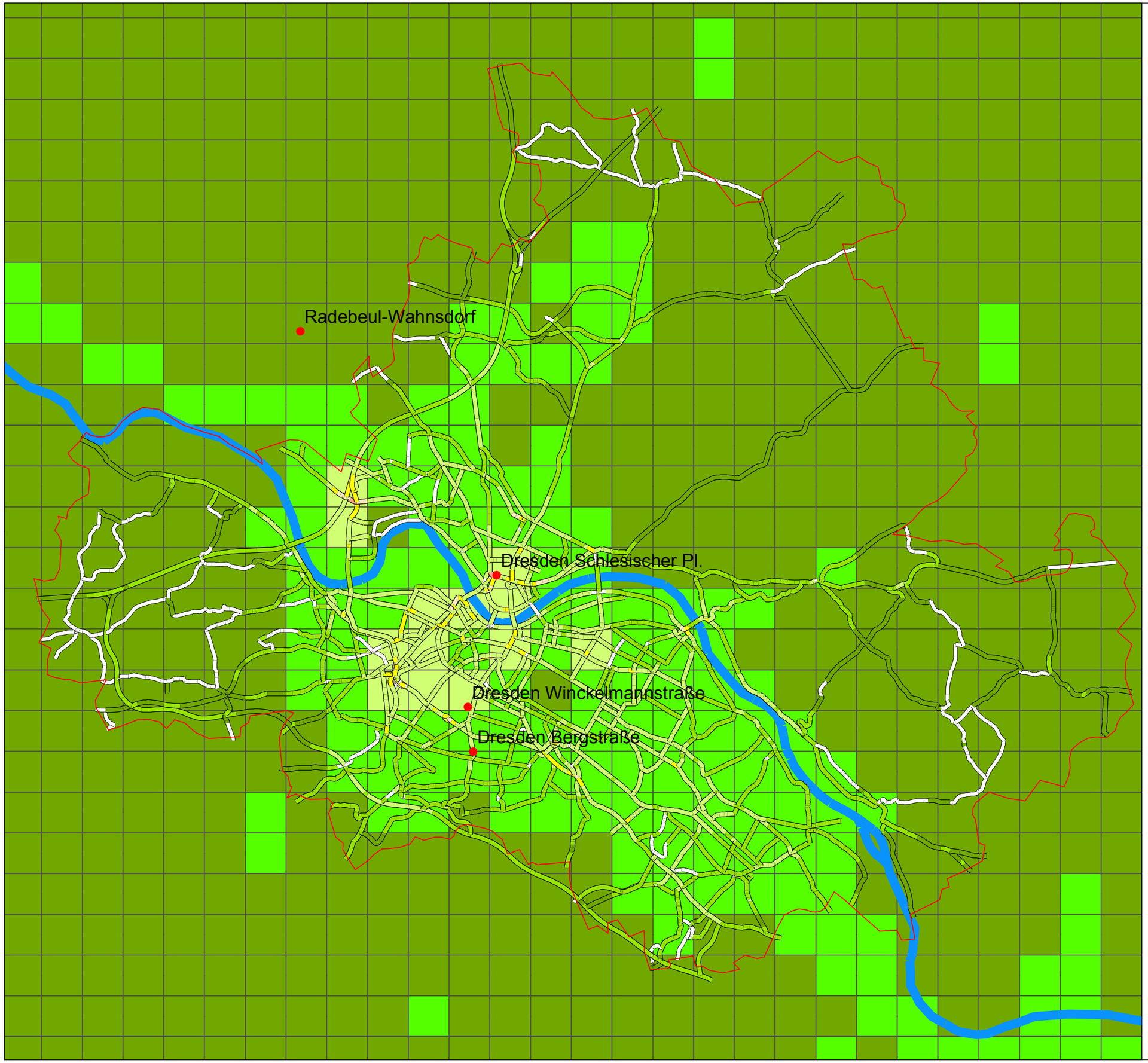

Modellierte Jahresmittelwerte der PM_{10} - Belastung 2015 (DTV 2015 - HbEfa 3.2)

PM_{10} [µg/m³]	PM_{10} [µg/m³]
keine Werte	<= 16
<= 20	16 - 20
20 - 24	20 - 24
24 - 28	24 - 28
28 - 30	28 - 30
30 - 32	> 30
32 - 36	
36 - 40	
40 - 44	
> 44	

Karte 10

1:90 000

Sächsisches Landesamt für Umwelt und Geologie
Abteilung 5 Klima, Luft, Lärm, Strahlen
Referat 51 Klima, Luftqualität

Datengrundlage: Immissionskataster Sachsen

Bearbeitungsstand: 05/2016

Geobasisdaten: © 2005, Landesvermessungsamt Sachsen
www.landesvermessungsamt.sachsen.de

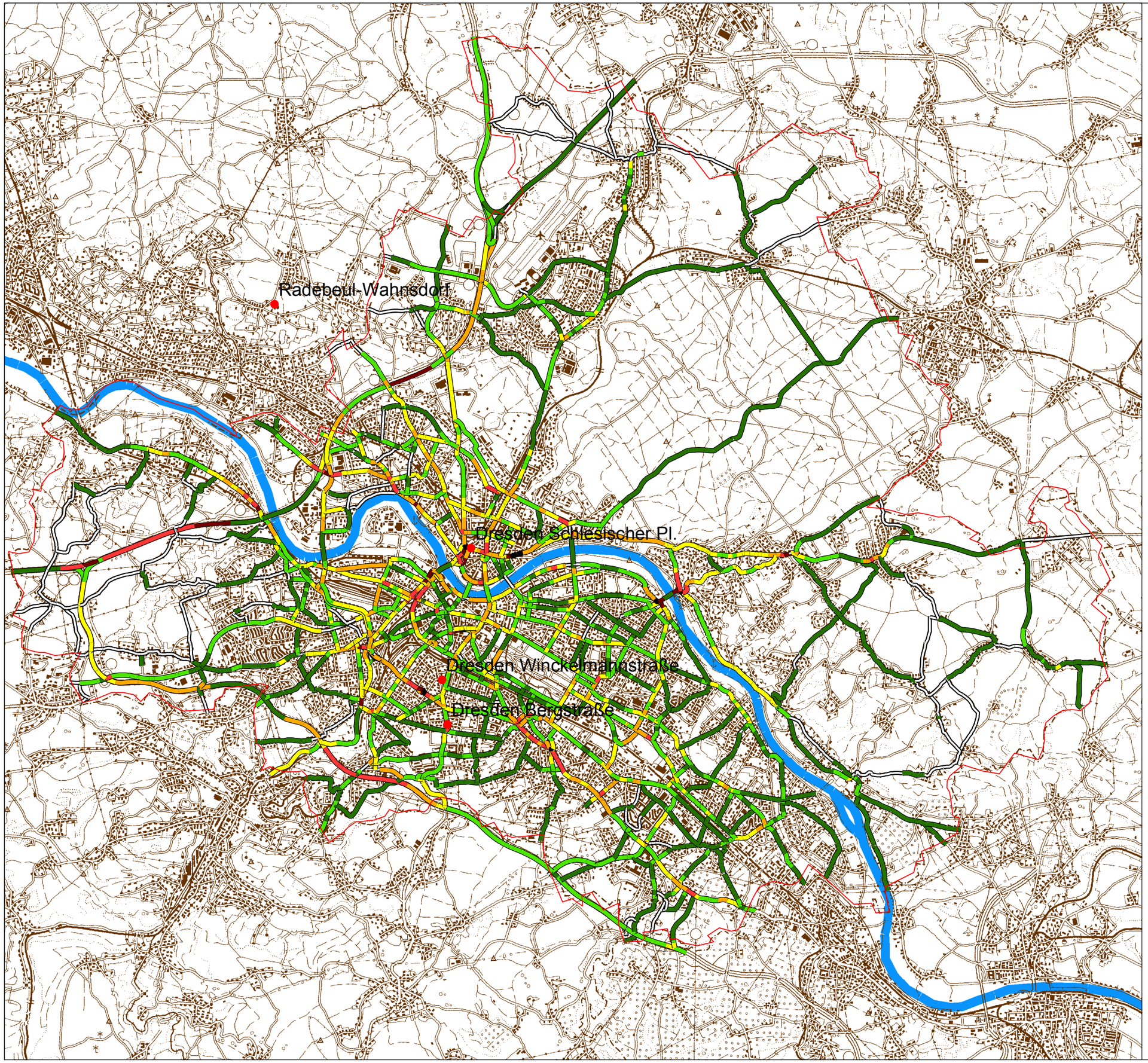

Modellierte Jahresmittelwerte der NO_2 - Zusatzbelastung 2015 (DTV 2015 - HbEfa 3.2)

NO_2 [µg/m³]

- Keine Werte
- 0 - 10
- 10 - 15
- 15 - 20
- 20 - 25
- 25 - 30
- 30 - 35
- >35

Karte 11

1:90 000

Sächsisches Landesamt für Umwelt und Geologie
Abteilung 5 Klima, Luft, Lärm, Strahlen
Referat 51 Klima, Luftqualität

Datengrundlage: Immissionskataster Sachsen

Bearbeitungsstand: 05/2016

Geobasisdaten: © 2005, Landesvermessungsamt Sachsen
www.landesvermessungsamt.sachsen.de

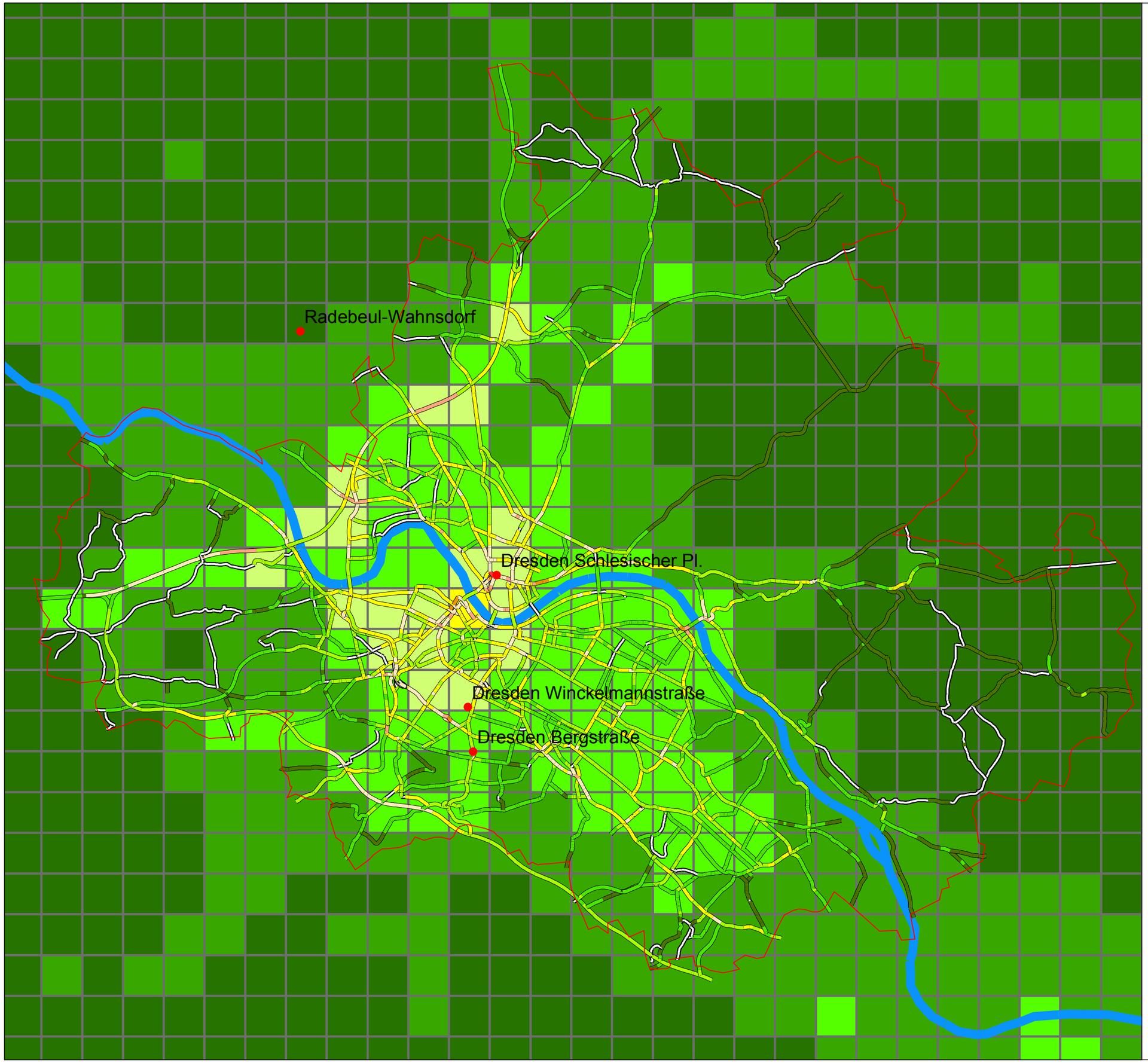

Modellierte Jahresmittelwerte der NO_2 -Gesamtbelastung 2015 (DTV 2015 - HbEfa 3.2)

NO_2 [µg/m³]

- <= 15
- 15 - 20
- 20 - 25
- 25 - 30
- >= 30

NO_2 [µg/m³]

- keine Werte
- <= 20
- 20 - 25
- 25 - 30
- 30 - 35
- 35 - 40
- 40 - 45
- 45 - 50
- 50 - 55
- > 55

Karte 12

1:90 000

Sächsisches Landesamt für Umwelt und Geologie
Abteilung 5 Klima, Luft, Lärm, Strahlen
Referat 51 Klima, Luftqualität

Datengrundlage: Immissionskataster Sachsen

Bearbeitungsstand: 05/2016

Geobasisdaten: © 2005, Landesvermessungsamt Sachsen
www.landesvermessungsamt.sachsen.de

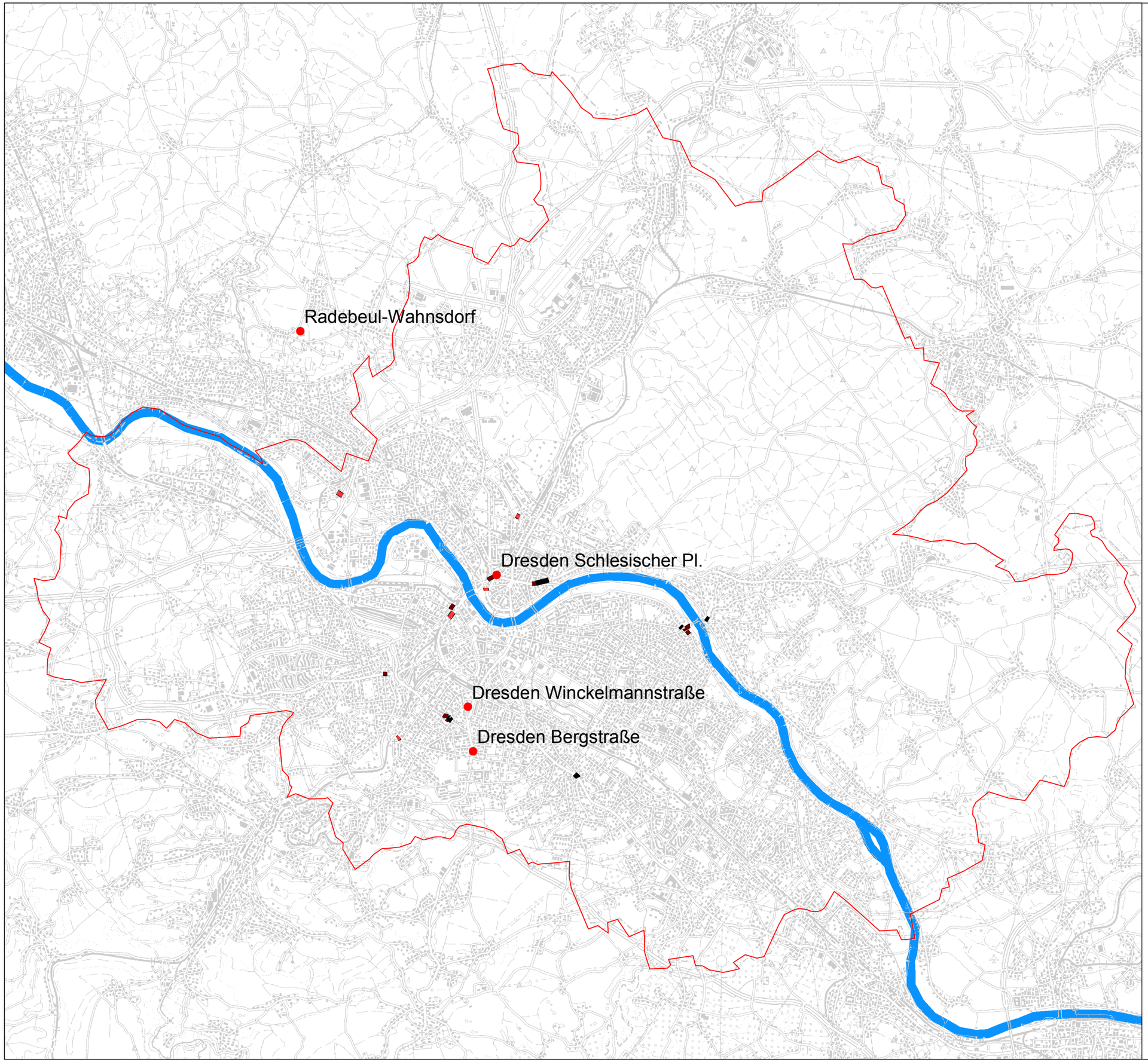

Modellierte Jahresmittelwerte der NO_2 - Zusatzbelastung 2015 für bewohnte Straßen mit Grenzwertüberschreitungen (DTV 2015 - HbEfa 3.2)

NO_2 [µg/m³]

- Keine Werte
- 0 - 10
- 10 - 15
- 15 - 20
- 20 - 25
- 25 - 30
- 30 - 35
- >35

Karte 13

1:90 000

Sächsisches Landesamt für Umwelt und Geologie
Abteilung 5 Klima, Luft, Lärm, Strahlen
Referat 51 Klima, Luftqualität

Datengrundlage: Immissionskataster Sachsen

Bearbeitungsstand: 05/2016

Geobasisdaten: © 2005, Landesvermessungsamt Sachsen
www.landesvermessungsamt.sachsen.de

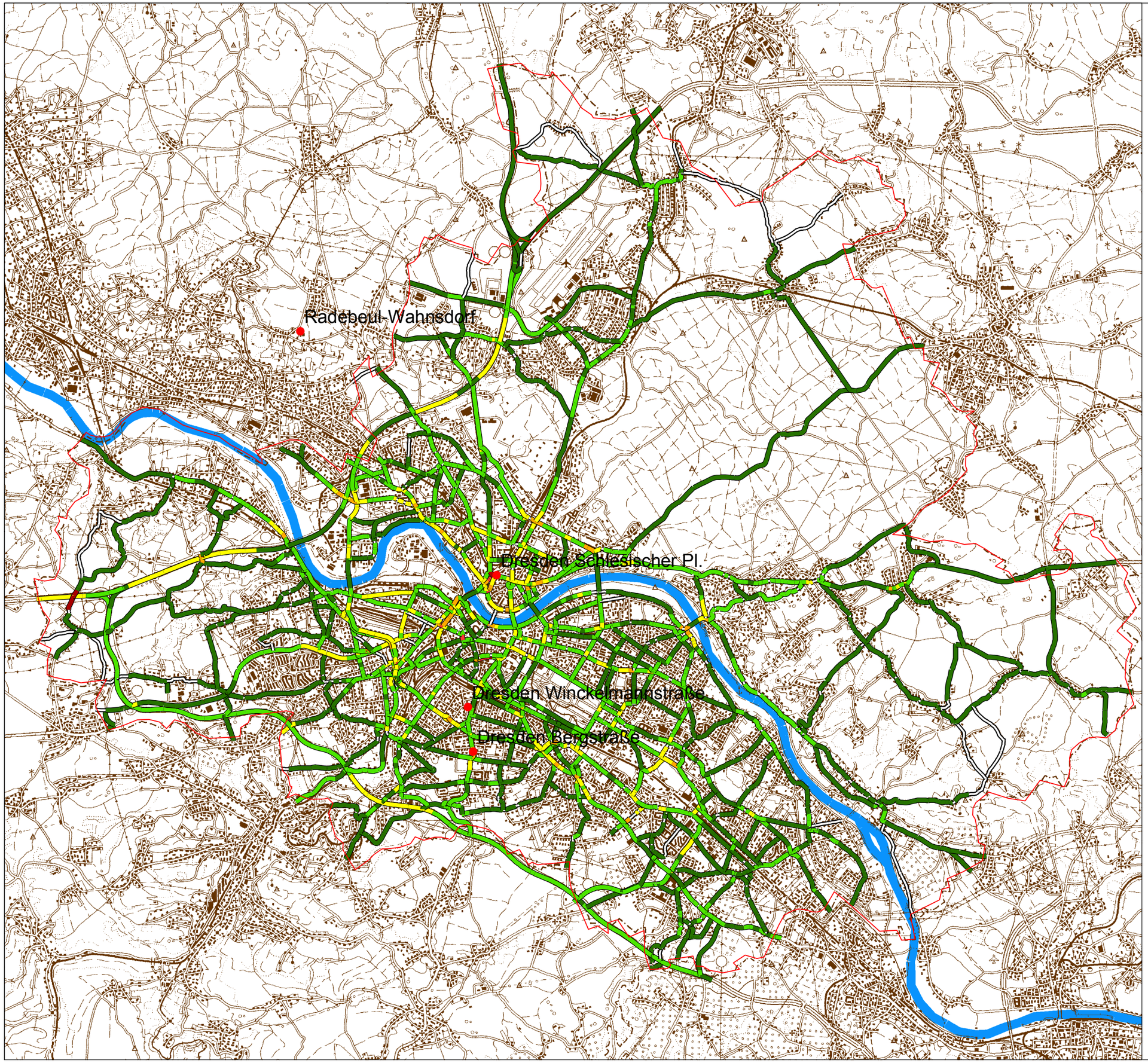

Modellierte Jahresmittelwerte der PM_{10} - Zusatzbelastung 2018 (DTV Nullfall 2018 - HbEfa 3.2)

PM_{10} [µg/m³]

- keine Werte
- 0 - 2
- 2 - 4
- 4 - 6
- 6 - 8
- 8 - 10
- 10 - 12
- >12

Karte 14

1:90 000

Sächsisches Landesamt für Umwelt und Geologie
Abteilung 5 Klima, Luft, Lärm, Strahlen
Referat 51 Klima, Luftqualität

Datengrundlage: Immissionskataster Sachsen

Bearbeitungsstand: 02/2017

Geobasisdaten: © 2005, Landesvermessungsamt Sachsen
www.landesvermessungsamt.sachsen.de

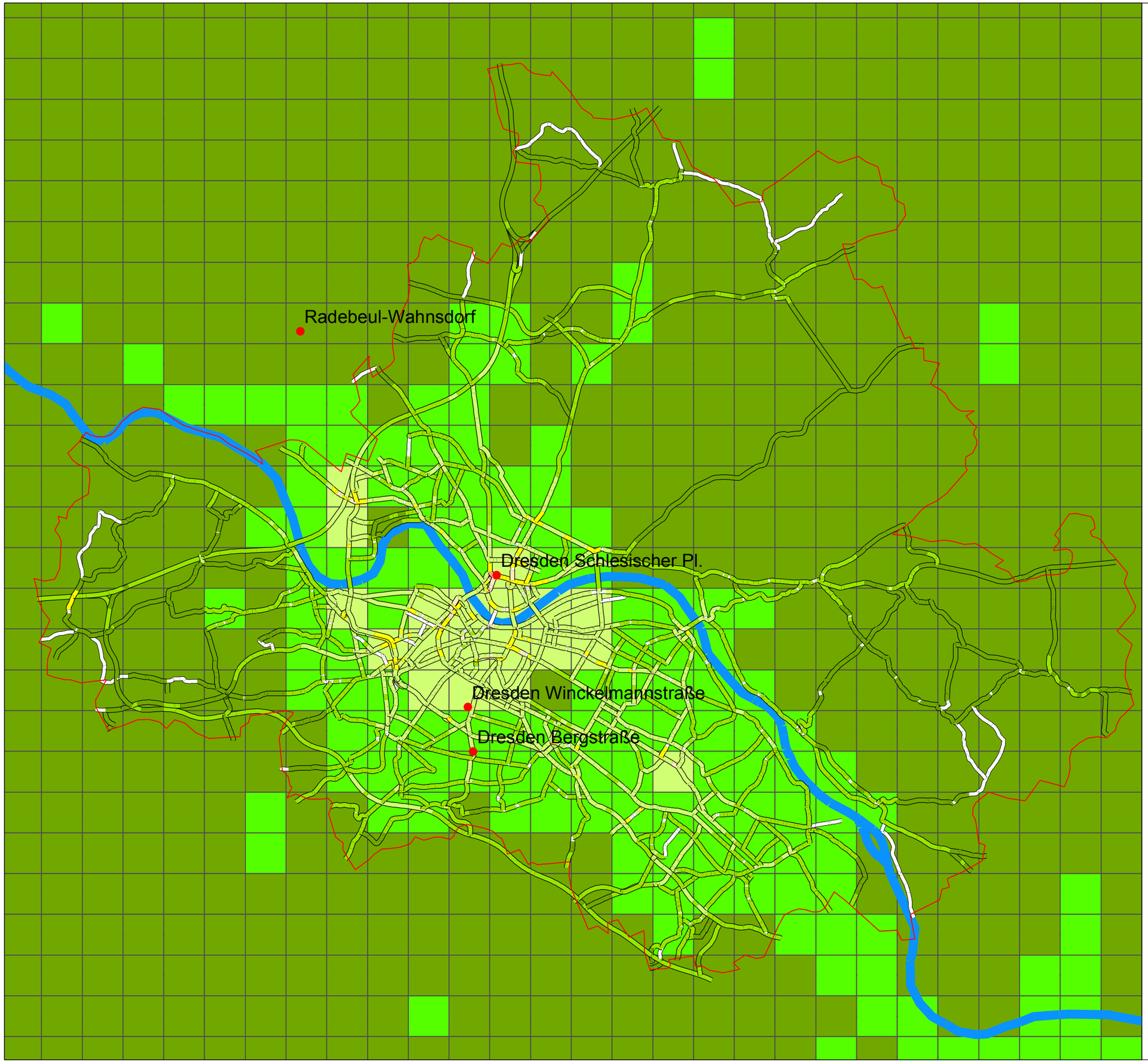

Modellierte Jahresmittelwerte der PM_{10} - Belastung 2018 (DTV Nullfall 2018 - HbEfa 3.2)

PM_{10} [µg/m³]	PM_{10} [µg/m³]
keine Werte	<= 16
<= 20	16 - 20
20 - 24	20 - 24
24 - 28	24 - 28
28 - 30	28 - 30
30 - 32	> 30
32 - 36	
36 - 40	
40 - 44	
> 44	

Karte 15

1:90 000

Sächsisches Landesamt für Umwelt und Geologie
Abteilung 5 Klima, Luft, Lärm, Strahlen
Referat 51 Klima, Luftqualität

Datengrundlage: Immissionskataster Sachsen

Bearbeitungsstand: 02/2017

Geobasisdaten: © 2005, Landesvermessungsamt Sachsen
www.landesvermessungsamt.sachsen.de

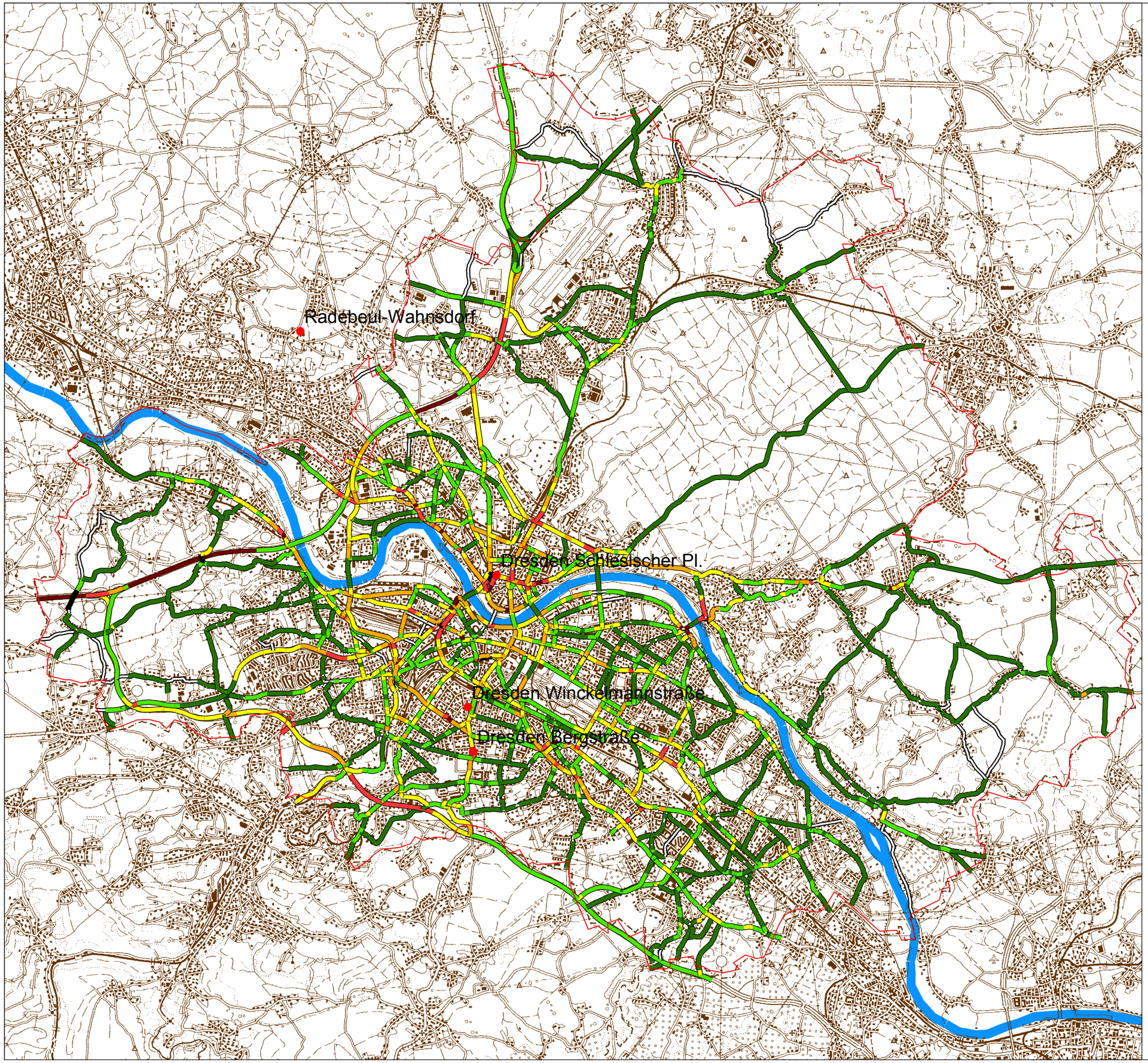

Modellierte Jahresmittelwerte der NO_2 - Zusatzbelastung 2018 (DTV Nullfall 2018 - HbEfa 3.2)

NO_2 [µg/m³]

- Keine Werte
- 0 - 10
- 10 - 15
- 15 - 20
- 20 - 25
- 25 - 30
- 30 - 35
- >35

Karte 16

1:90 000

Sächsisches Landesamt für Umwelt und Geologie
Abteilung 5 Klima, Luft, Lärm, Strahlen
Referat 51 Klima, Luftqualität

Datengrundlage: Immissionskataster Sachsen

Bearbeitungsstand: 02/2017

Geobasisdaten: © 2005, Landesvermessungsamt Sachsen
www.landesvermessungsamt.sachsen.de

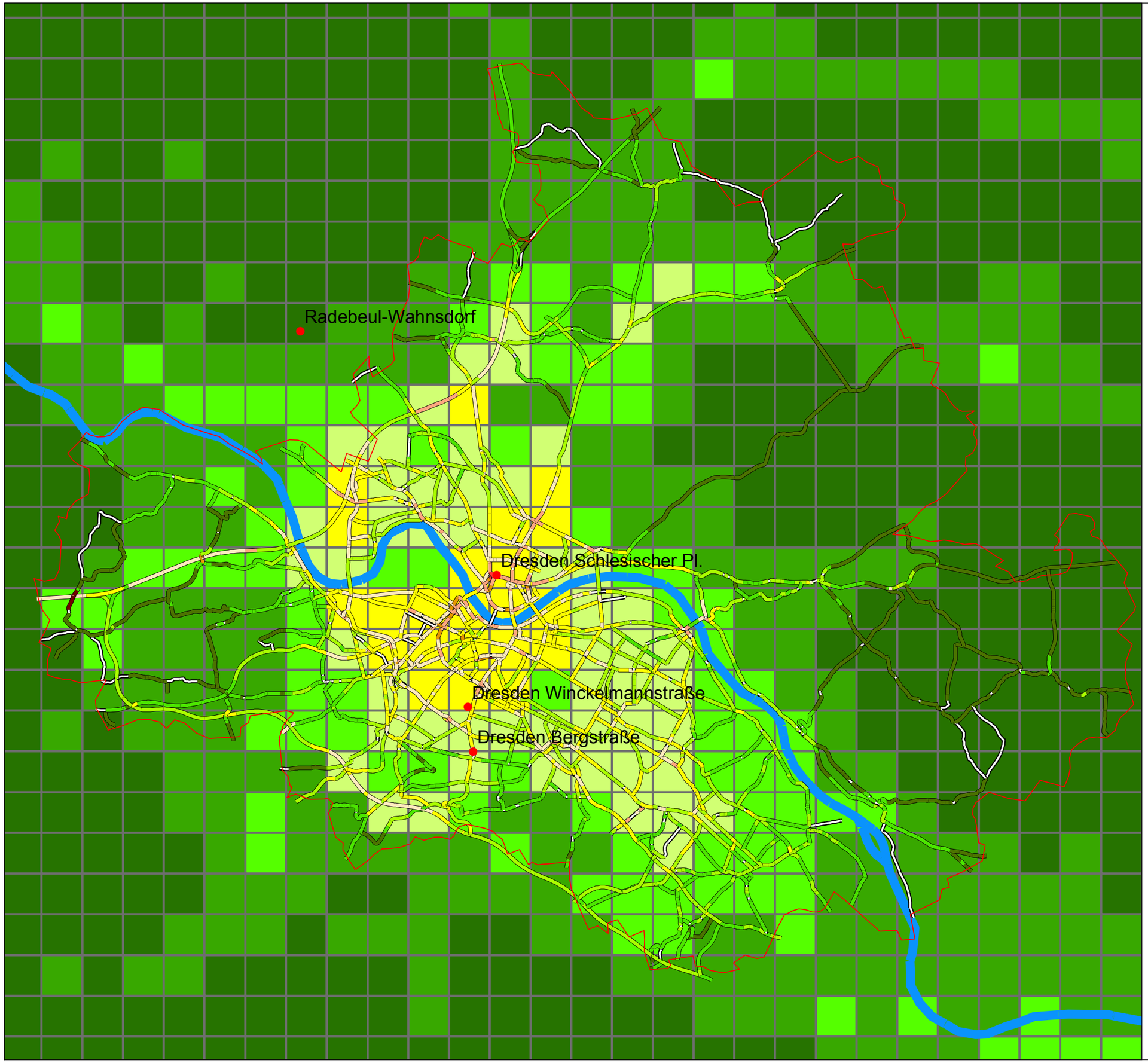

Modellierte Jahresmittelwerte der NO_2 -Gesamtbelastung 2018 (DTV Nullfall 2018 - HbEfa 3.2)

NO_2 [µg/m³]

- <= 15
- 15 - 20
- 20 - 25
- 25 - 30
- >= 30

NO_2 [µg/m³]

- keine Werte
- <= 20
- 20 - 25
- 25 - 30
- 30 - 35
- 35 - 40
- 40 - 45
- 45 - 50
- 50 - 55
- > 55

Karte 17

1:90 000

Sächsisches Landesamt für Umwelt und Geologie
Abteilung 5 Klima, Luft, Lärm, Strahlen
Referat 51 Klima, Luftqualität

Datengrundlage: Immissionskataster Sachsen

Bearbeitungsstand: 02/2017

Geobasisdaten: © 2005, Landesvermessungsamt Sachsen
www.landesvermessungsamt.sachsen.de

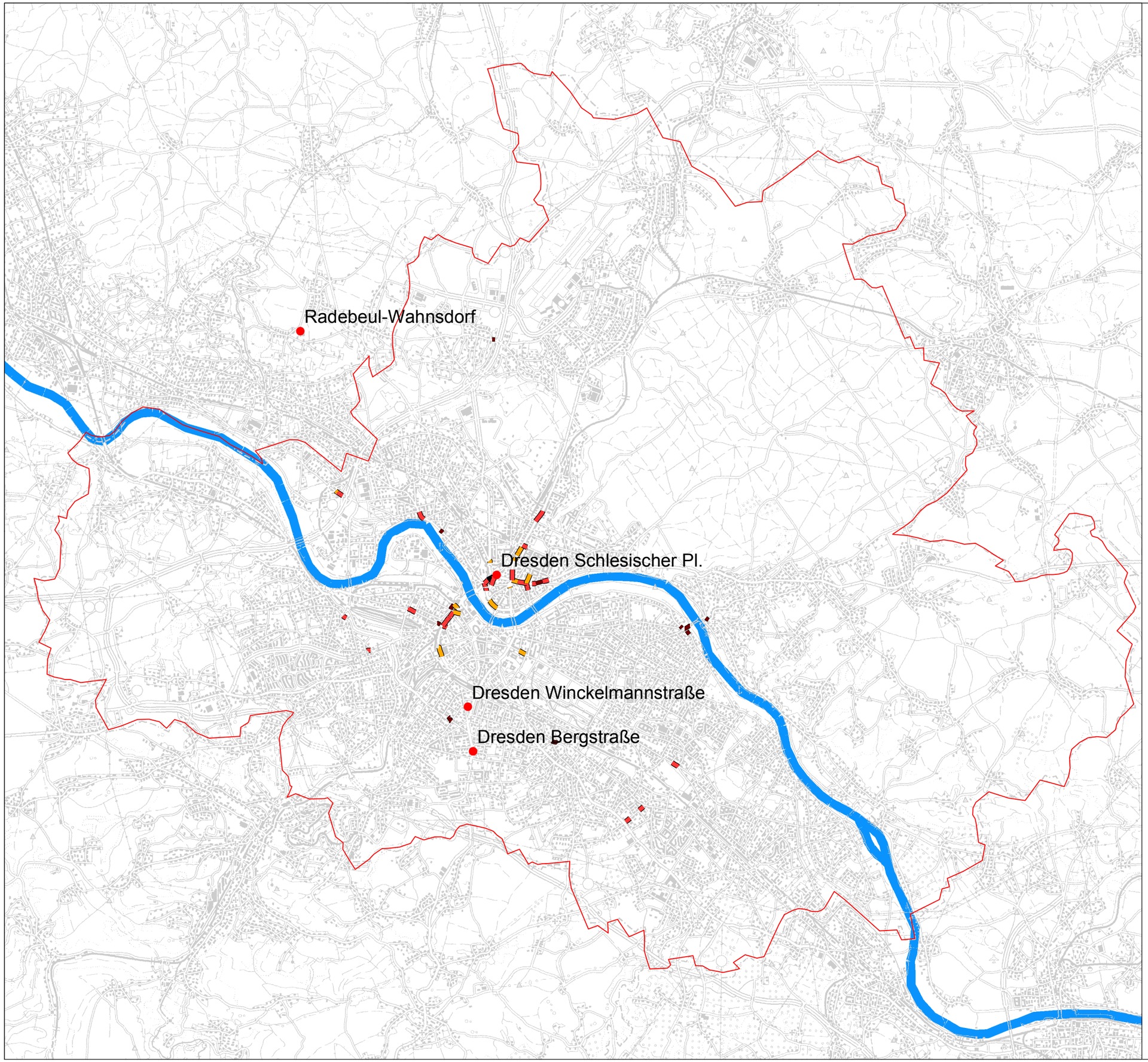

Modellierte Jahresmittelwerte der NO_2 - Zusatzbelastung 2018 für bewohnte Straßen mit Grenzwertüberschreitungen (DTV Nullfall 2018 - HbEfa 3.2)

NO_2 [µg/m³]

- Keine Werte
- 0 - 10
- 10 - 15
- 15 - 20
- 20 - 25
- 25 - 30
- 30 - 35
- >35

Karte 18

1:90 000

Sächsisches Landesamt für Umwelt und Geologie
Abteilung 5 Klima, Luft, Lärm, Strahlen
Referat 51 Klima, Luftqualität

Datengrundlage: Immissionskataster Sachsen

Bearbeitungsstand: 02/2017

Geobasisdaten: © 2005, Landesvermessungsamt Sachsen
www.landesvermessungsamt.sachsen.de

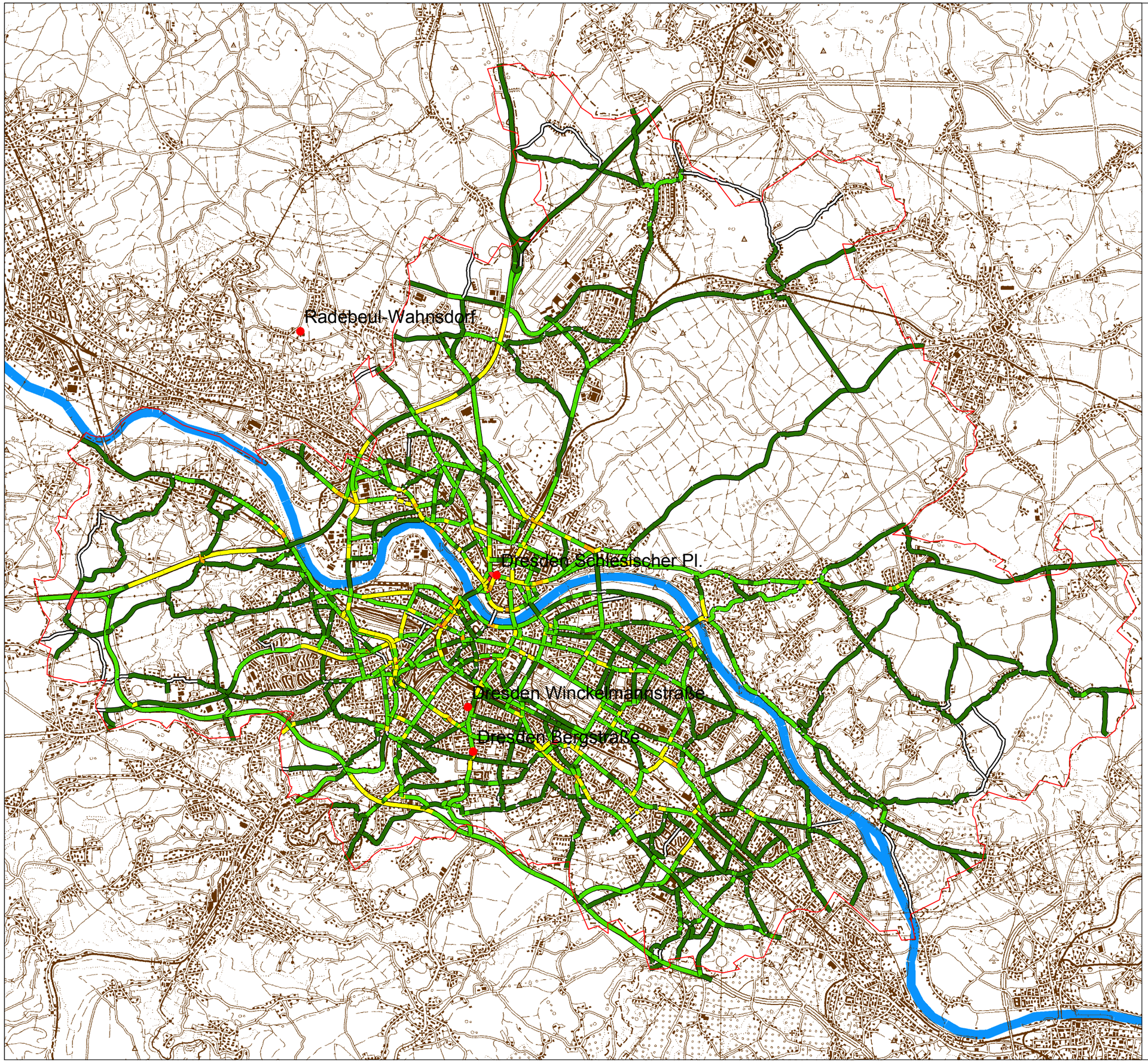

Modellierte Jahresmittelwerte der PM_{10} - Zusatzbelastung 2018 (DTV Planfall 2018 - HbEfa 3.2)

PM_{10} [µg/m³]

- keine Werte
- 0 - 2
- 2 - 4
- 4 - 6
- 6 - 8
- 8 - 10
- 10 - 12
- >12

Karte 19

1:90 000

Sächsisches Landesamt für Umwelt und Geologie
Abteilung 5 Klima, Luft, Lärm, Strahlen
Referat 51 Klima, Luftqualität

Datengrundlage: Immissionskataster Sachsen

Bearbeitungsstand: 07/2017

Geobasisdaten: © 2005, Landesvermessungsamt Sachsen
www.landesvermessungsamt.sachsen.de

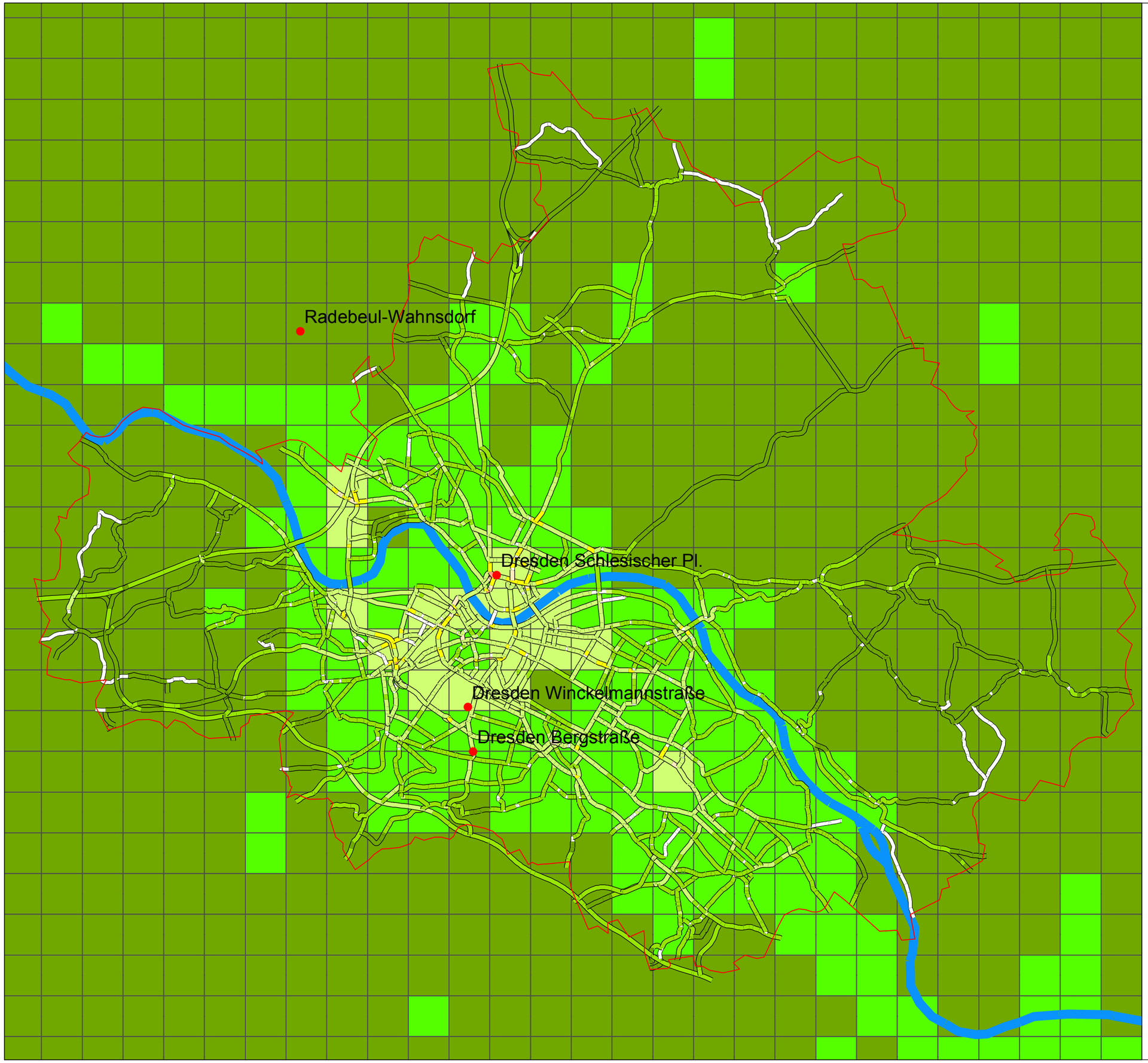

Modellierte Jahresmittelwerte der PM_{10} - Belastung 2018 (DTV Planfall 2018 - HbEfa 3.2)

PM_{10} [µg/m³]	PM_{10} [µg/m³]
keine Werte	<= 16
<= 20	16 - 20
20 - 24	20 - 24
24 - 28	24 - 28
28 - 30	28 - 30
30 - 32	> 30
32 - 36	
36 - 40	
40 - 44	
> 44	

Karte 20

1:90 000

Sächsisches Landesamt für Umwelt und Geologie
Abteilung 5 Klima, Luft, Lärm, Strahlen
Referat 51 Klima, Luftqualität

Datengrundlage: Immissionskataster Sachsen

Bearbeitungsstand: 07/2017

Geobasisdaten: © 2005, Landesvermessungsamt Sachsen
www.landesvermessungsamt.sachsen.de

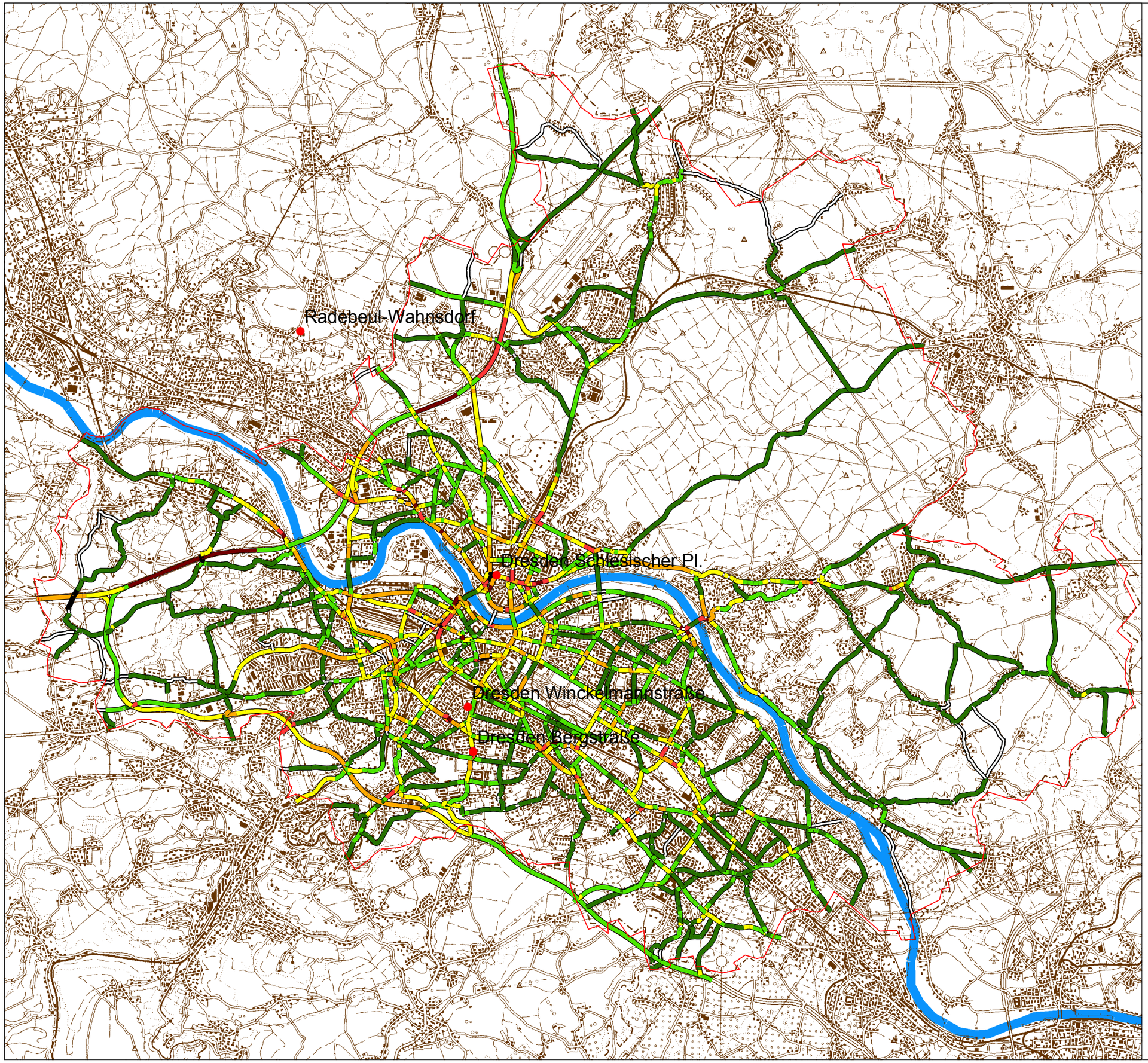

Modellierte Jahresmittelwerte der NO_2 - Zusatzbelastung 2018 (DTV Planfall 2018 - HbEfa 3.2)

NO_2 [µg/m³]

- Keine Werte
- 0 - 10
- 10 - 15
- 15 - 20
- 20 - 25
- 25 - 30
- 30 - 35
- >35

Karte 21

1:90 000

Sächsisches Landesamt für Umwelt und Geologie
Abteilung 5 Klima, Luft, Lärm, Strahlen
Referat 51 Klima, Luftqualität

Datengrundlage: Immissionskataster Sachsen

Bearbeitungsstand: 07/2017

Geobasisdaten: © 2005, Landesvermessungsamt Sachsen
www.landesvermessungsamt.sachsen.de

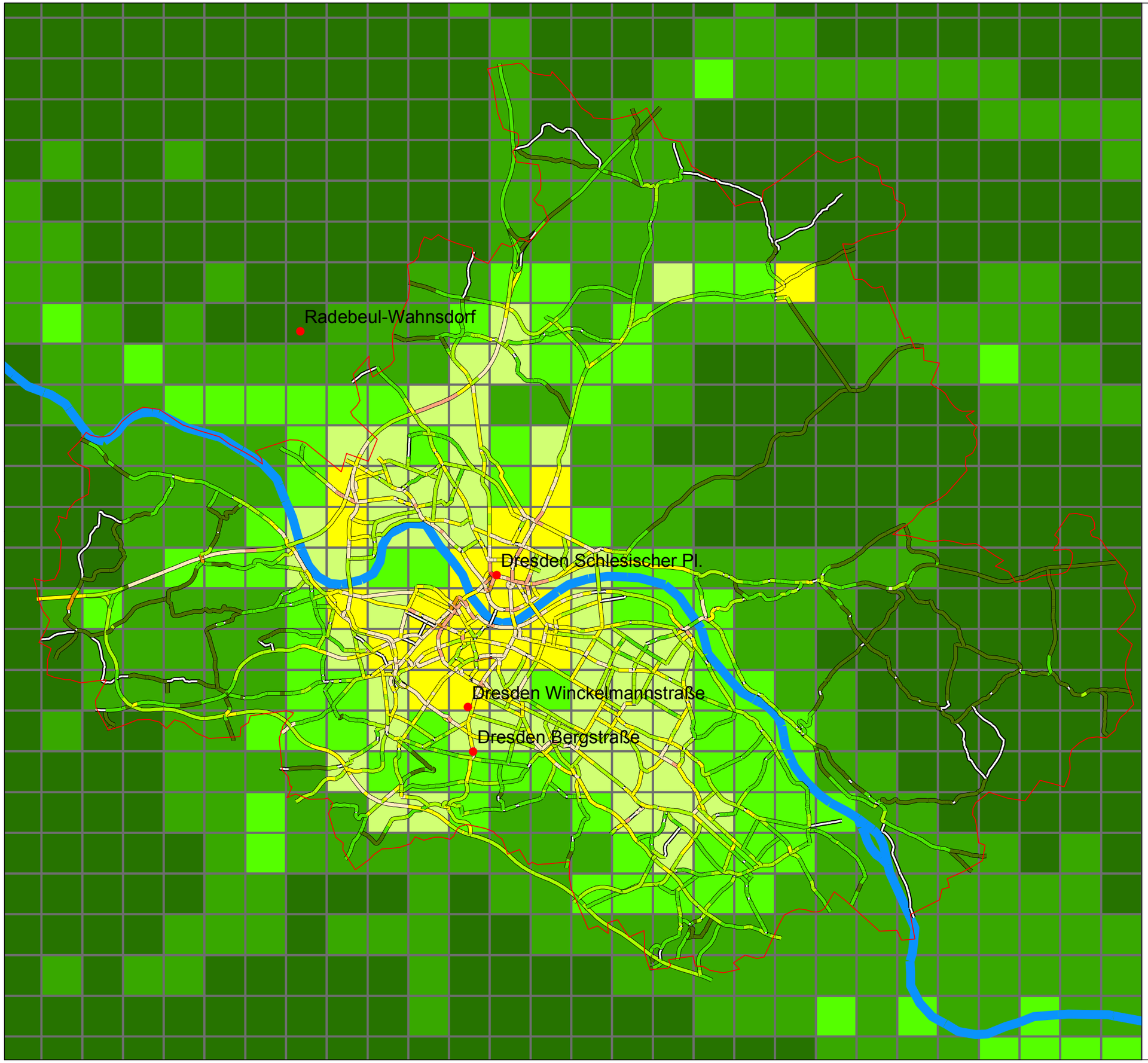

Modellierte Jahresmittelwerte der NO_2 -Gesamtbelastung 2018 (DTV Planfall 2018 - HbEfa 3.2)

NO_2 [µg/m³]

- <= 15
- 15 - 20
- 20 - 25
- 25 - 30
- >= 30

NO_2 [µg/m³]

- keine Werte
- <= 20
- 20 - 25
- 25 - 30
- 30 - 35
- 35 - 40
- 40 - 45
- 45 - 50
- 50 - 55
- > 55

Karte 22

1:90 000

Sächsisches Landesamt für Umwelt und Geologie
Abteilung 5 Klima, Luft, Lärm, Strahlen
Referat 51 Klima, Luftqualität

Datengrundlage: Immissionskataster Sachsen

Bearbeitungsstand: 07/2017

Geobasisdaten: © 2005, Landesvermessungsamt Sachsen
www.landesvermessungsamt.sachsen.de

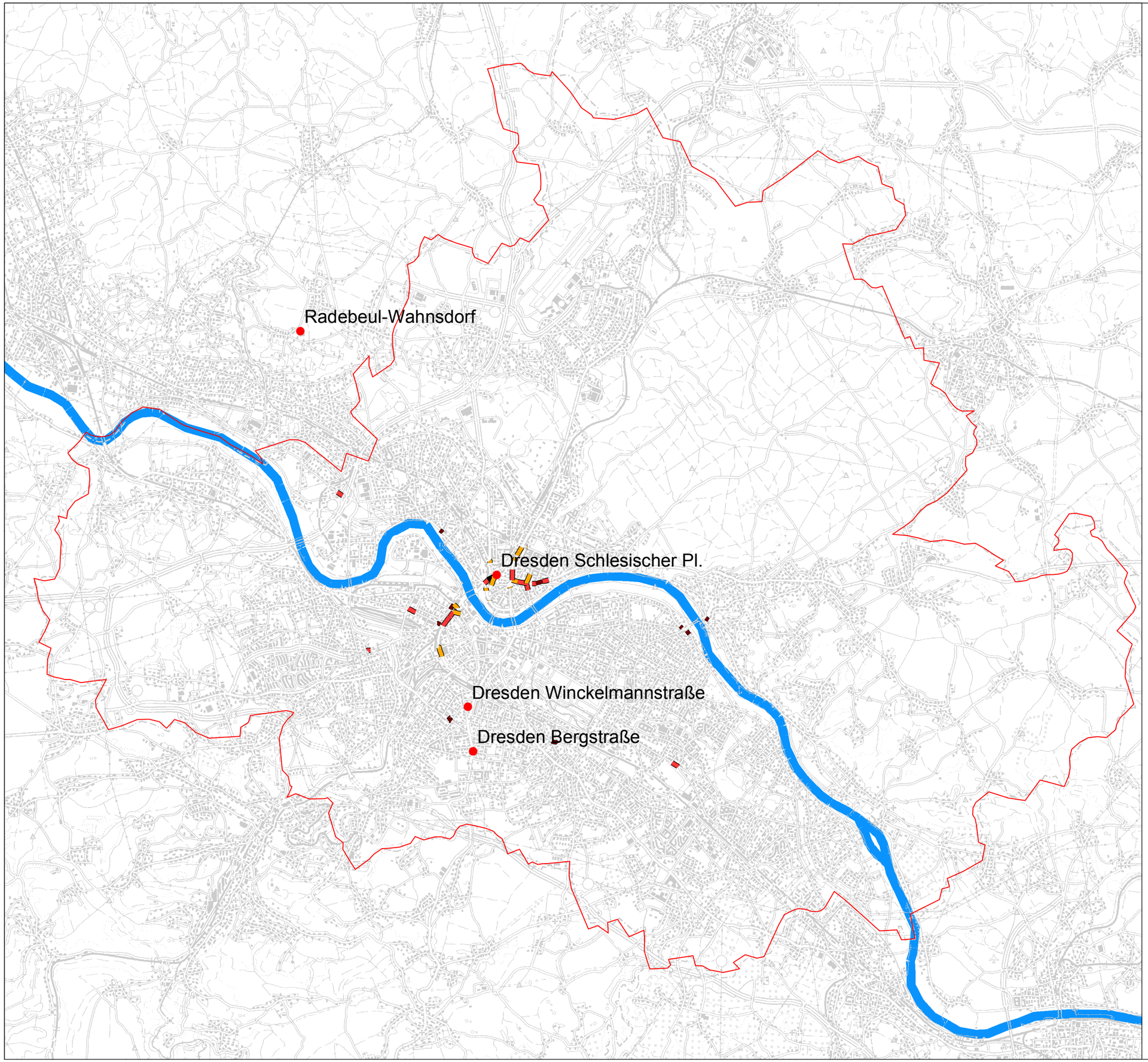

Modellierte Jahresmittelwerte der NO_2 - Zusatzbelastung 2018 für bewohnte Straßen mit Grenzwertüberschreitungen (DTV Planfall 2018 - HbEfa 3.2)

NO_2 [µg/m³]

- Keine Werte
- 0 - 10
- 10 - 15
- 15 - 20
- 20 - 25
- 25 - 30
- 30 - 35
- >35

Karte 23

1:90 000

Sächsisches Landesamt für Umwelt und Geologie
Abteilung 5 Klima, Luft, Lärm, Strahlen
Referat 51 Klima, Luftqualität

Datengrundlage: Immissionskataster Sachsen

Bearbeitungsstand: 07/2017

Geobasisdaten: © 2005, Landesvermessungsamt Sachsen
www.landesvermessungsamt.sachsen.de

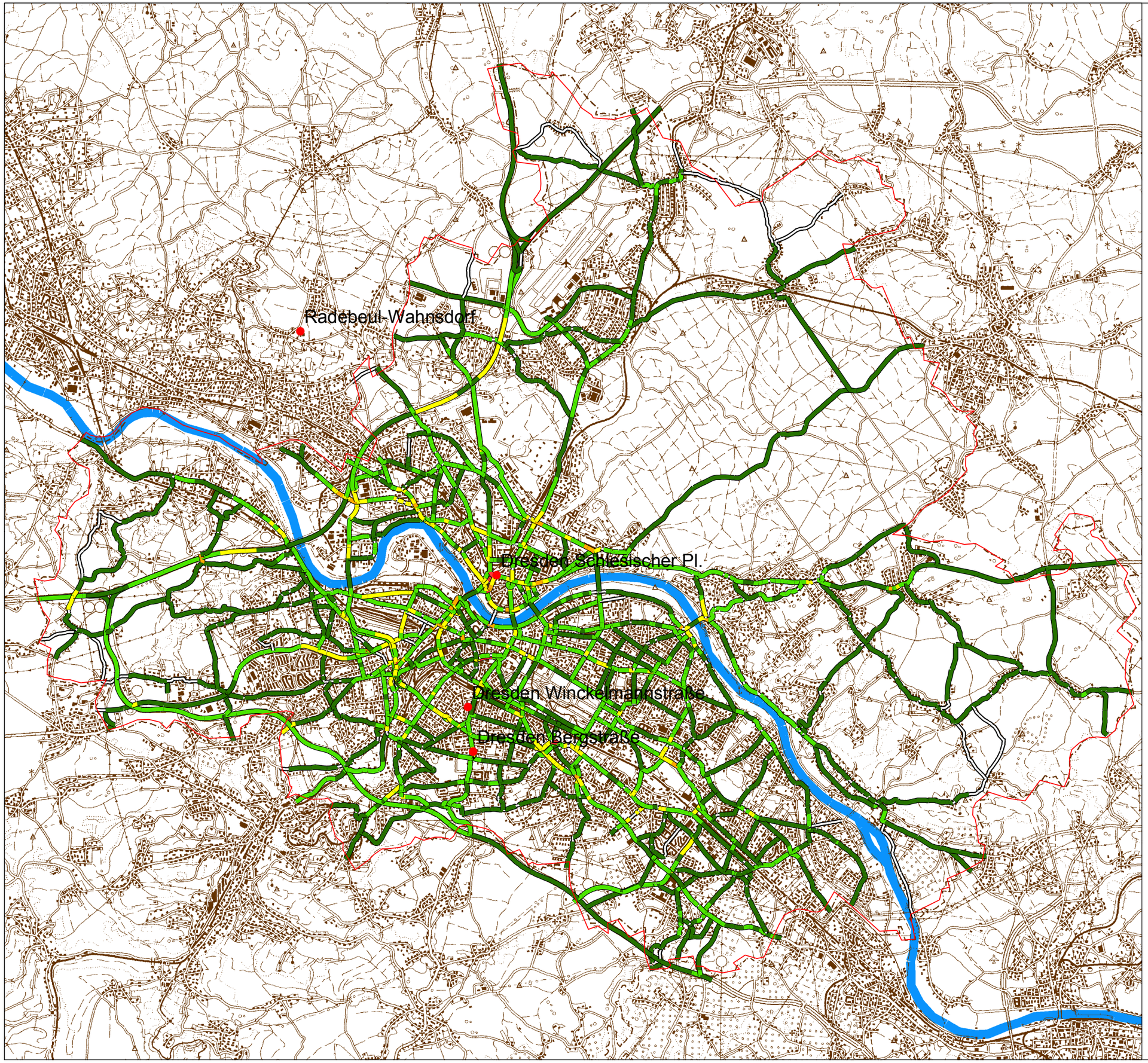

Modellierte Jahresmittelwerte der PM_{10} - Zusatzbelastung 2020 (DTV Nullfall 2020 - HbEfa 3.2)

PM_{10} [µg/m³]

- keine Werte
- 0 - 2
- 2 - 4
- 4 - 6
- 6 - 8
- 8 - 10
- 10 - 12
- >12

Karte 24

1:90 000

Sächsisches Landesamt für Umwelt und Geologie
Abteilung 5 Klima, Luft, Lärm, Strahlen
Referat 51 Klima, Luftqualität

Datengrundlage: Immissionskataster Sachsen

Bearbeitungsstand: 05/2017

Geobasisdaten: © 2005, Landesvermessungsamt Sachsen
www.landesvermessungsamt.sachsen.de

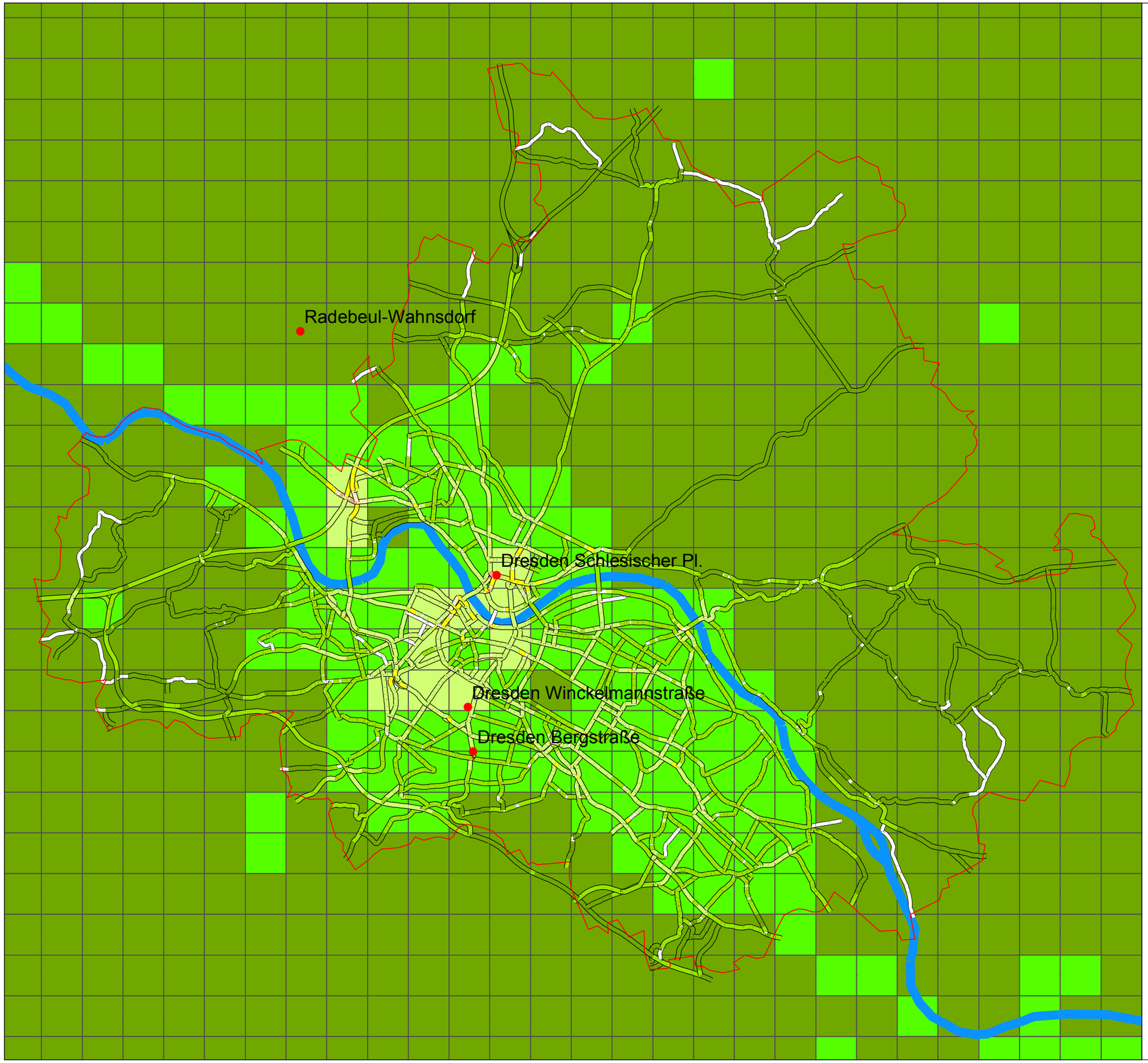

Modellierte Jahresmittelwerte der PM_{10} - Belastung 2020 (DTV Nullfall 2020 - HbEfa 3.2)

PM_{10} [µg/m³]	PM_{10} [µg/m³]
keine Werte	<= 16
<= 20	16 - 20
20 - 24	20 - 24
24 - 28	24 - 28
28 - 30	28 - 30
30 - 32	> 30
32 - 36	
36 - 40	
40 - 44	
> 44	

Karte 25

1:90 000

Sächsisches Landesamt für Umwelt, Landwirtschaft und Geologie
Abteilung 5 Klima, Luft, Lärm, Strahlen
Referat 51 Klima, Luftqualität

Datengrundlage: Immissionskataster Sachsen

Bearbeitungsstand: 05/2017

Geobasisdaten: © 2005, Landesvermessungsamt Sachsen
www.landesvermessungsamt.sachsen.de

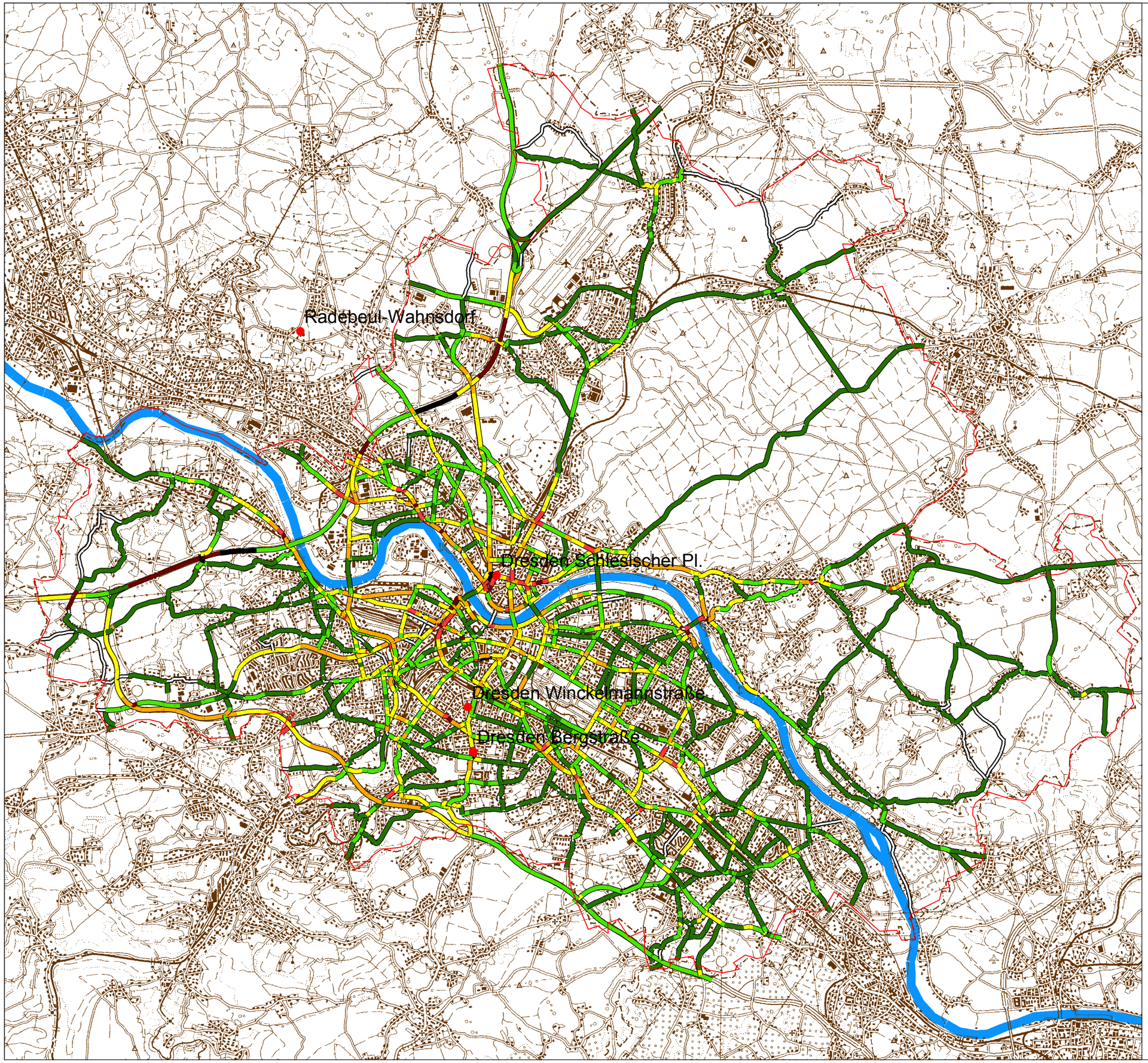

Modellierte Jahresmittelwerte der NO_2 - Zusatzbelastung 2020 (DTV Nullfall 2020 - HbEfa 3.2)

NO_2 [µg/m³]

- Keine Werte
- 0 - 10
- 10 - 15
- 15 - 20
- 20 - 25
- 25 - 30
- 30 - 35
- >35

Karte 26

1:90 000

Sächsisches Landesamt für Umwelt und Geologie
Abteilung 5 Klima, Luft, Lärm, Strahlen
Referat 51 Klima, Luftqualität

Datengrundlage: Immissionskataster Sachsen

Bearbeitungsstand: 05/2017

Geobasisdaten: © 2005, Landesvermessungsamt Sachsen
www.landesvermessungsamt.sachsen.de

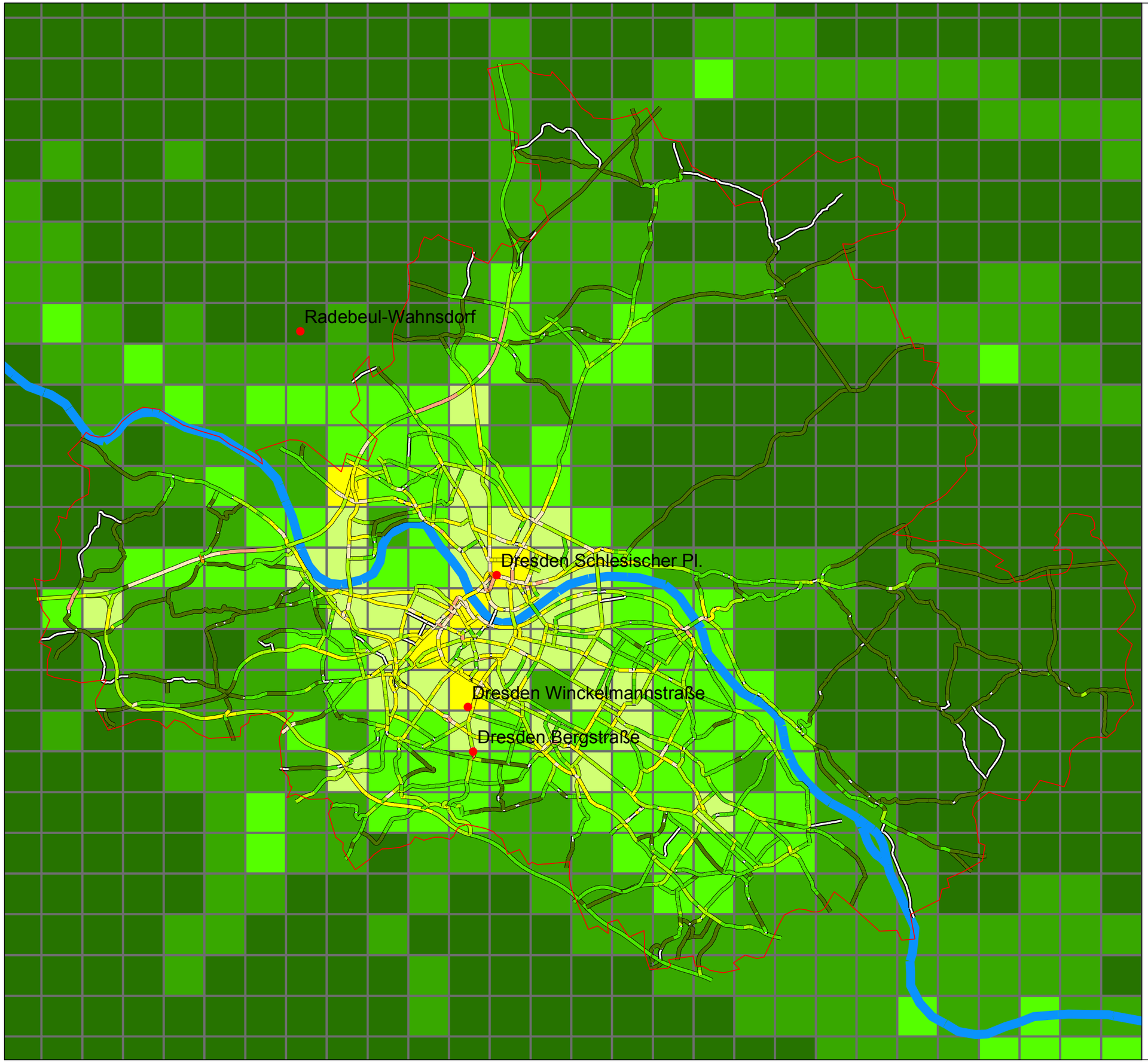

Modellierte Jahresmittelwerte der NO_2 -Gesamtbelastung 2020 (DTV Nullfall 2020 - HbEfa 3.2)

NO_2 [µg/m³]

- <= 15
- 15 - 20
- 20 - 25
- 25 - 30
- >= 30

NO_2 [µg/m³]

- keine Werte
- <= 20
- 20 - 25
- 25 - 30
- 30 - 35
- 35 - 40
- 40 - 45
- 45 - 50
- 50 - 55
- > 55

Karte 27

1:90 000

Sächsisches Landesamt für Umwelt und Geologie
Abteilung 5 Klima, Luft, Lärm, Strahlen
Referat 51 Klima, Luftqualität

Datengrundlage: Immissionskataster Sachsen

Bearbeitungsstand: 04/2017

Geobasisdaten: © 2005, Landesvermessungsamt Sachsen
www.landesvermessungsamt.sachsen.de

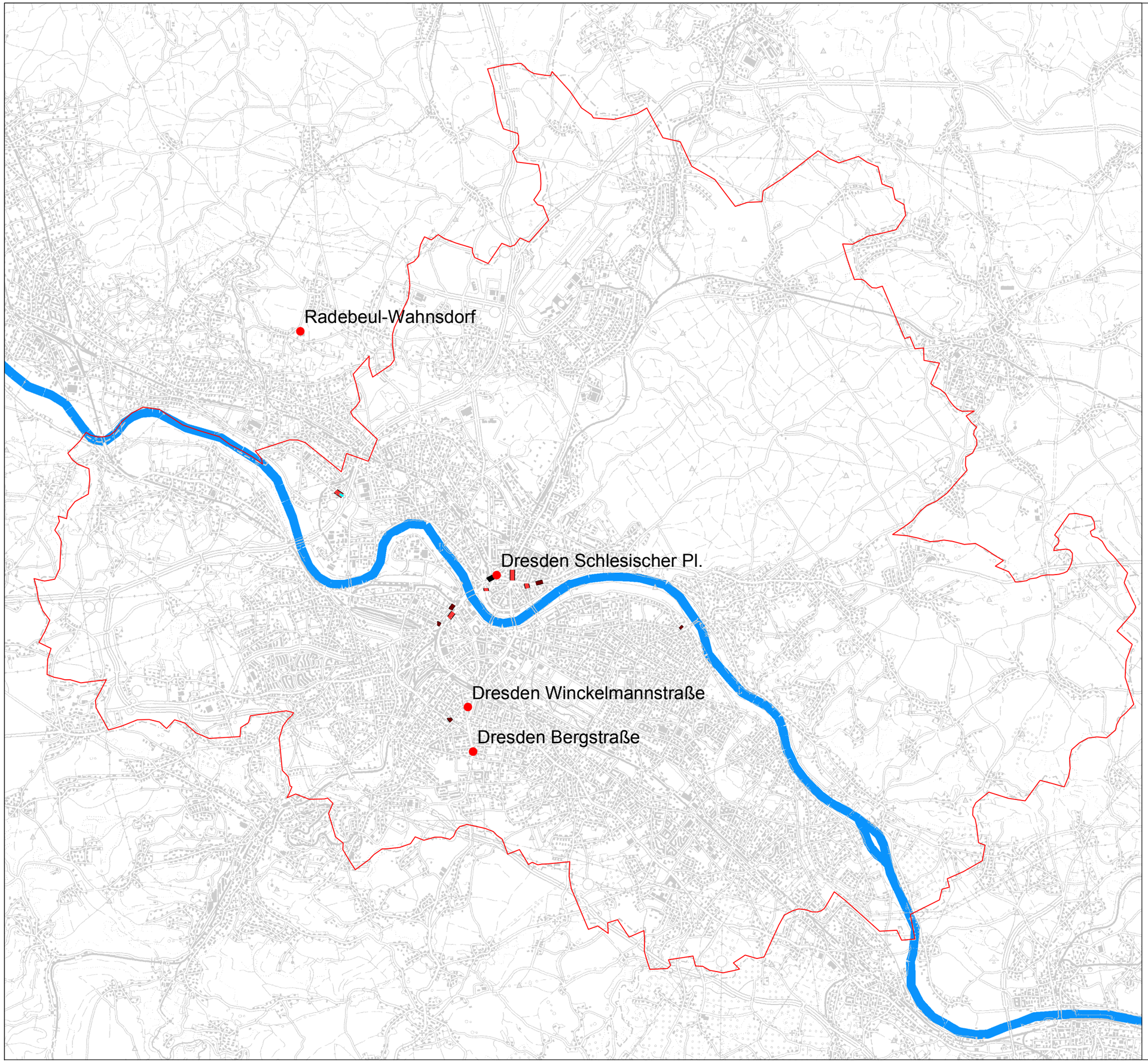

Modellierte Jahresmittelwerte der NO_2 - Zusatzbelastung 2020 für bewohnte Straßen mit Grenzwertüberschreitungen (DTV Nullfall 2020 - HbEfa 3.2)

NO_2 [µg/m³]

- Keine Werte
- 0 - 10
- 10 - 15
- 15 - 20
- 20 - 25
- 25 - 30
- 30 - 35
- >35

Karte 28

1:90 000

Sächsisches Landesamt für Umwelt und Geologie
Abteilung 5 Klima, Luft, Lärm, Strahlen
Referat 51 Klima, Luftqualität

Datengrundlage: Immissionskataster Sachsen

Bearbeitungsstand: 05/2017

Geobasisdaten: © 2005, Landesvermessungsamt Sachsen
www.landesvermessungsamt.sachsen.de

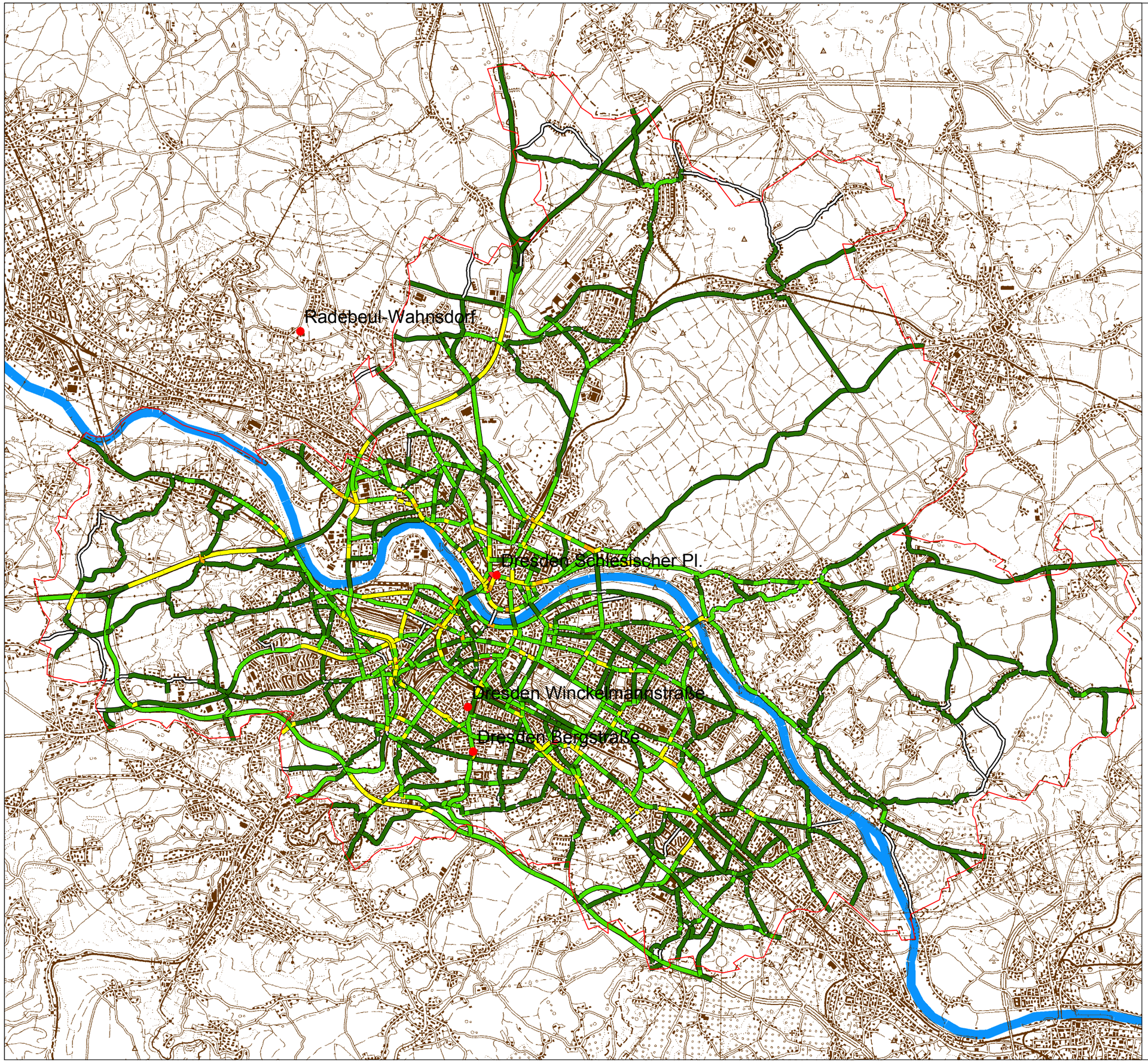

Modellierte Jahresmittelwerte der PM_{10} - Zusatzbelastung 2020 (DTV Planfall 2020 - HbEfa 3.2)

PM_{10} [µg/m³]

- keine Werte
- 0 - 2
- 2 - 4
- 4 - 6
- 6 - 8
- 8 - 10
- 10 - 12
- >12

Karte 29

1:90 000

Sächsisches Landesamt für Umwelt und Geologie
Abteilung 5 Klima, Luft, Lärm, Strahlen
Referat 51 Klima, Luftqualität

Datengrundlage: Immissionskataster Sachsen

Bearbeitungsstand: 07/2017

Geobasisdaten: © 2005, Landesvermessungsamt Sachsen
www.landesvermessungsamt.sachsen.de

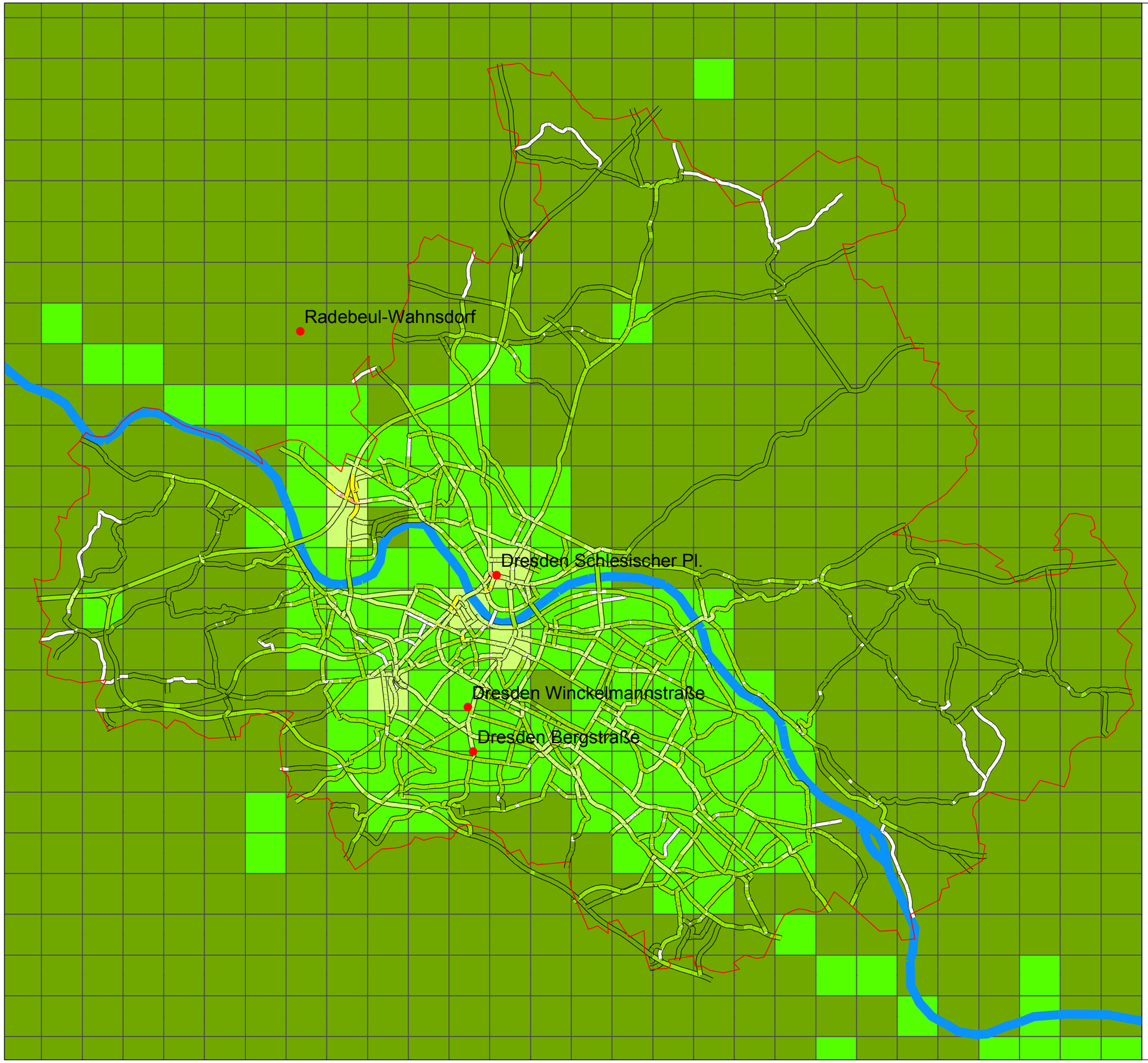

Modellierte Jahresmittelwerte der PM_{10} - Belastung 2020 (DTV Planfall 2020 - HbEfa 3.2)

PM_{10} [µg/m³]	PM_{10} [µg/m³]
keine Werte	<= 16
<= 20	16 - 20
20 - 24	20 - 24
24 - 28	24 - 28
28 - 30	28 - 30
30 - 32	> 30
32 - 36	
36 - 40	
40 - 44	
> 44	

Karte 30

1:90 000

Sächsisches Landesamt für Umwelt, Landwirtschaft und Geologie
Abteilung 5 Klima, Luft, Lärm, Strahlen
Referat 51 Klima, Luftqualität

Datengrundlage: Immissionskataster Sachsen

Bearbeitungsstand: 07/2017

Geobasisdaten: © 2005, Landesvermessungsamt Sachsen
www.landesvermessungsamt.sachsen.de

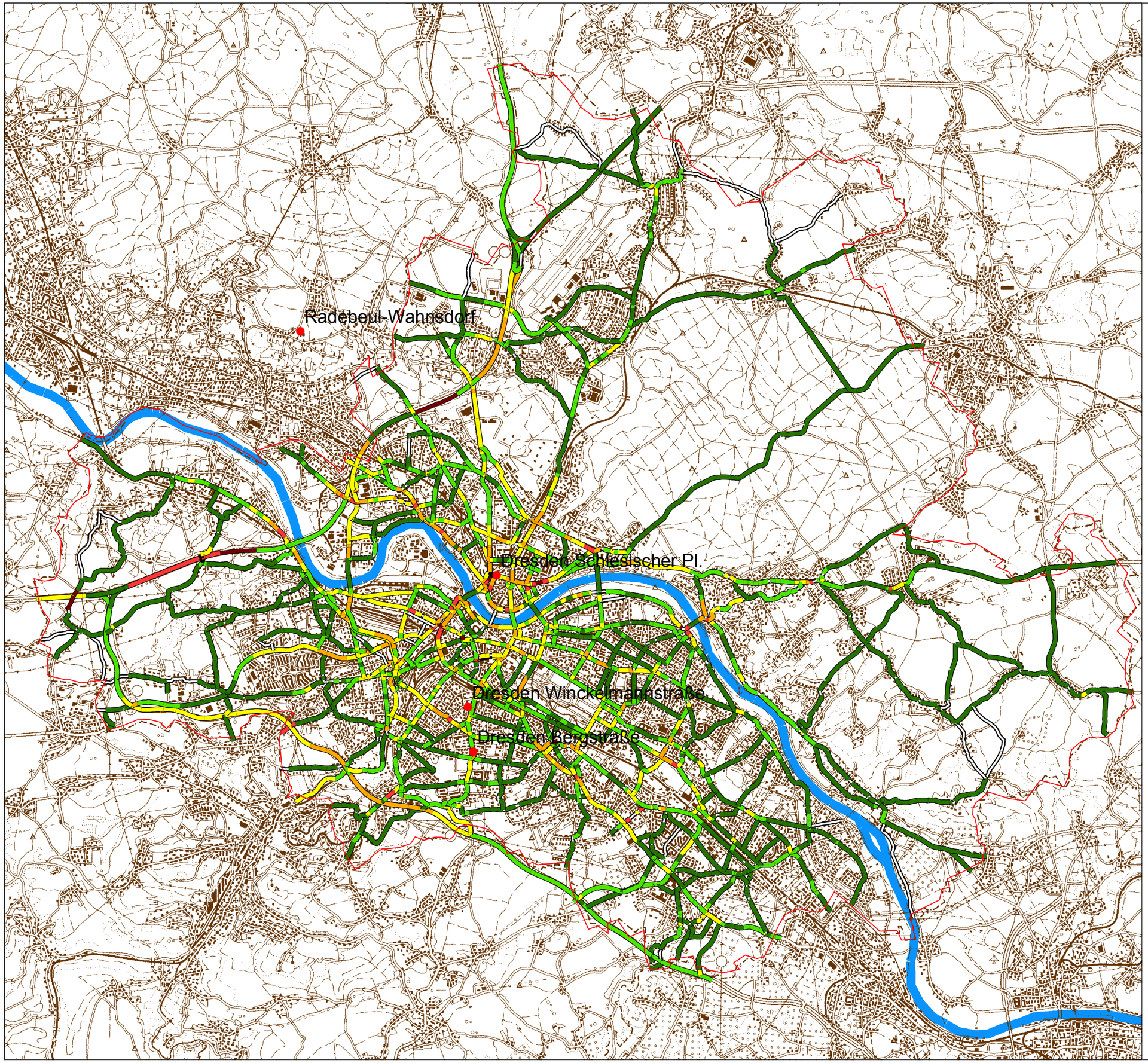

Modellierte Jahresmittelwerte der NO_2 - Zusatzbelastung 2020 (DTV Planfall 2020 - HbEfa 3.2)

NO_2 [µg/m³]

- Keine Werte
- 0 - 10
- 10 - 15
- 15 - 20
- 20 - 25
- 25 - 30
- 30 - 35
- >35

Karte 31

1:90 000

Sächsisches Landesamt für Umwelt und Geologie
Abteilung 5 Klima, Luft, Lärm, Strahlen
Referat 51 Klima, Luftqualität

Datengrundlage: Immissionskataster Sachsen

Bearbeitungsstand: 07/2017

Geobasisdaten: © 2005, Landesvermessungsamt Sachsen
www.landesvermessungsamt.sachsen.de

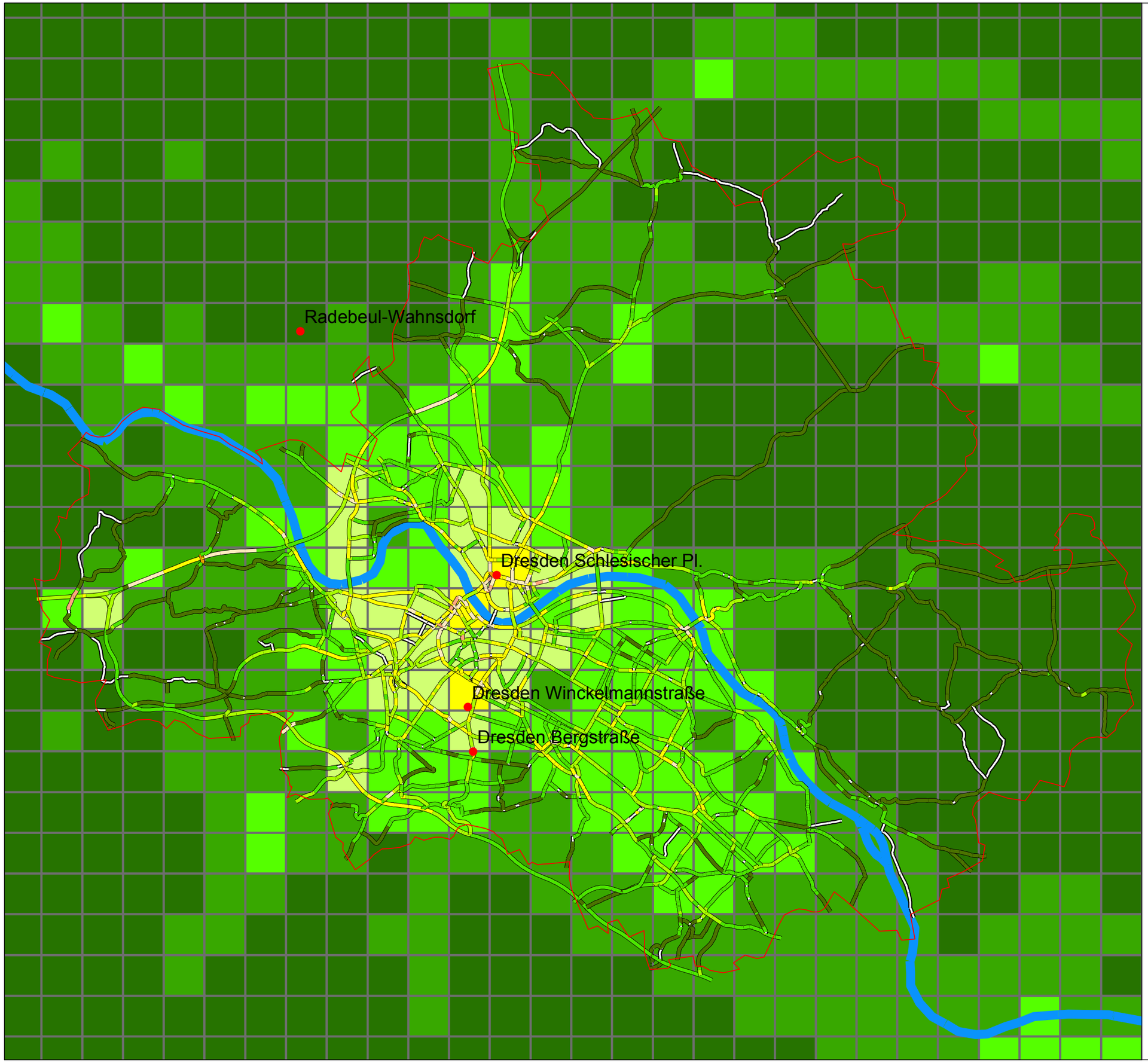

Modellierte Jahresmittelwerte der NO_2 -Gesamtbelastung 2020 (DTV Planfall 2020 - HbEfa 3.2)

NO_2 [µg/m³]

- <= 15
- 15 - 20
- 20 - 25
- 25 - 30
- >= 30

NO_2 [µg/m³]

- keine Werte
- <= 20
- 20 - 25
- 25 - 30
- 30 - 35
- 35 - 40
- 40 - 45
- 45 - 50
- 50 - 55
- > 55

Karte 32

1:90 000

Sächsisches Landesamt für Umwelt und Geologie
Abteilung 5 Klima, Luft, Lärm, Strahlen
Referat 51 Klima, Luftqualität

Datengrundlage: Immissionskataster Sachsen

Bearbeitungsstand: 07/2017

Geobasisdaten: © 2005, Landesvermessungsamt Sachsen
www.landesvermessungsamt.sachsen.de

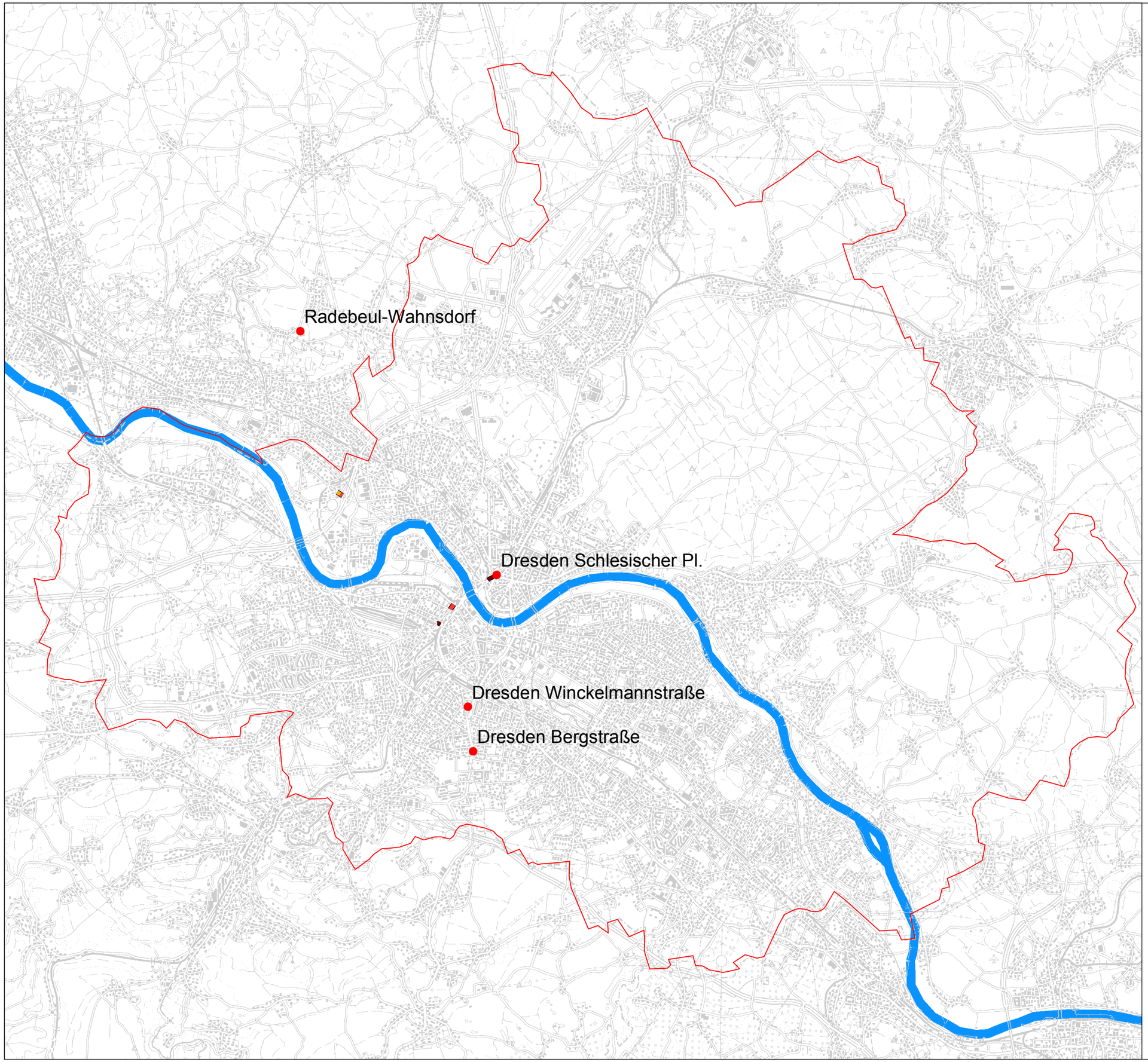

Modellierte Jahresmittelwerte der NO_2 - Zusatzbelastung 2020 für bewohnte Straßen mit Grenzwertüberschreitungen (DTV Planfall 2020 - HbEfa 3.2)

NO_2 [µg/m³]

- Keine Werte
- 0 - 10
- 10 - 15
- 15 - 20
- 20 - 25
- 25 - 30
- 30 - 35
- >35

Karte 33

1:90 000

Sächsisches Landesamt für Umwelt und Geologie
Abteilung 5 Klima, Luft, Lärm, Strahlen
Referat 51 Klima, Luftqualität

Datengrundlage: Immissionskataster Sachsen

Bearbeitungsstand: 07/2017

Geobasisdaten: © 2005, Landesvermessungsamt Sachsen
www.landesvermessungsamt.sachsen.de