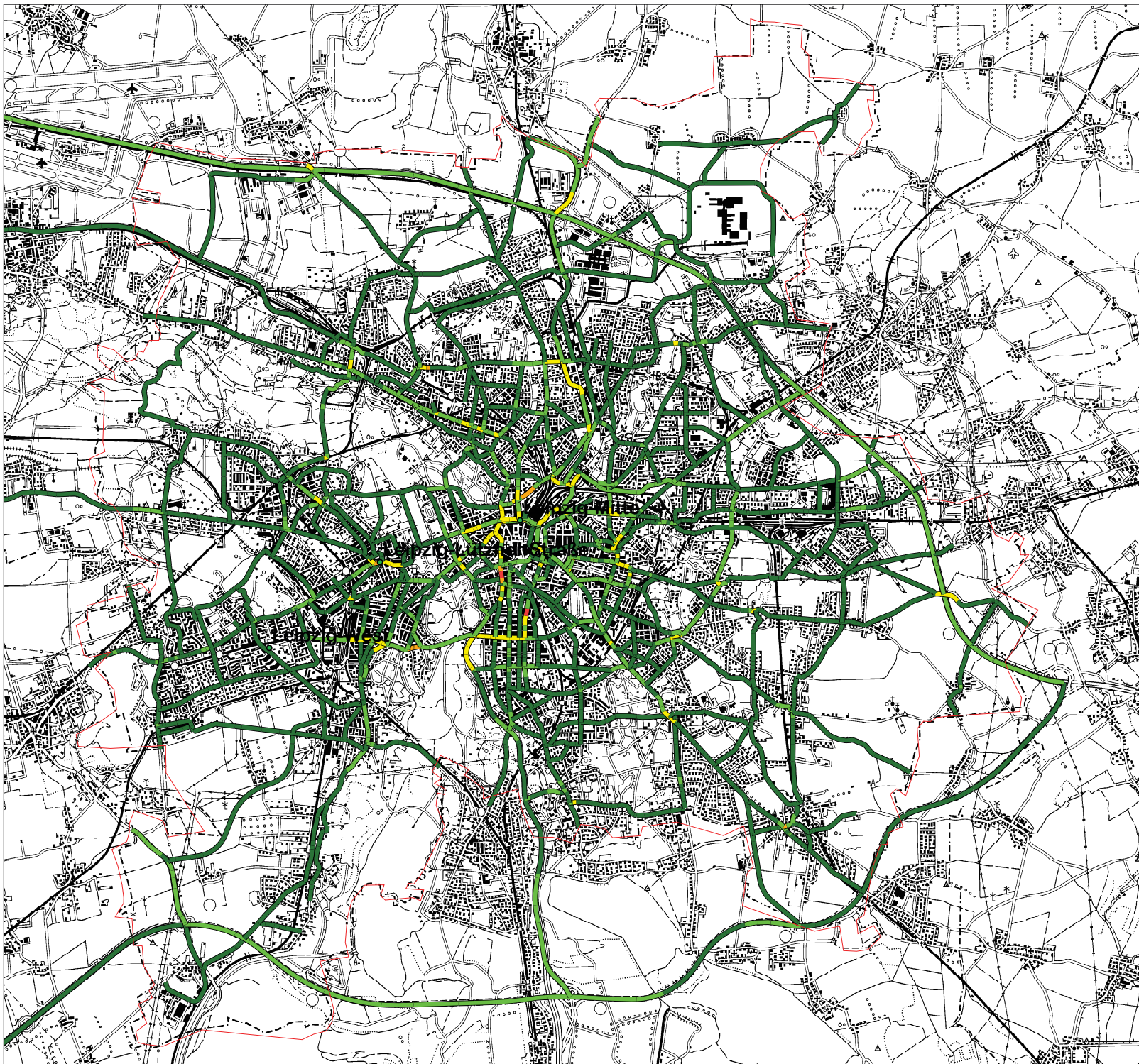


**Modellierte Jahresmittelwerte
der PM₁₀ - Zusatzbelastung
(Prognose - Nullfall 2020)**



PM₁₀ [µg/m³]

- keine Werte
- 0 - 2
- 2 - 4
- 4 - 6
- 6 - 8
- 8 - 10
- 10 - 12
- >12

1:85 000



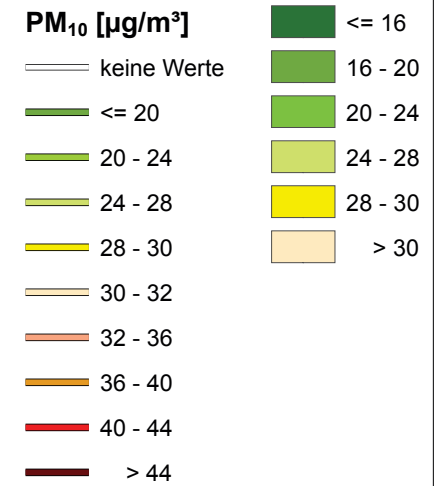
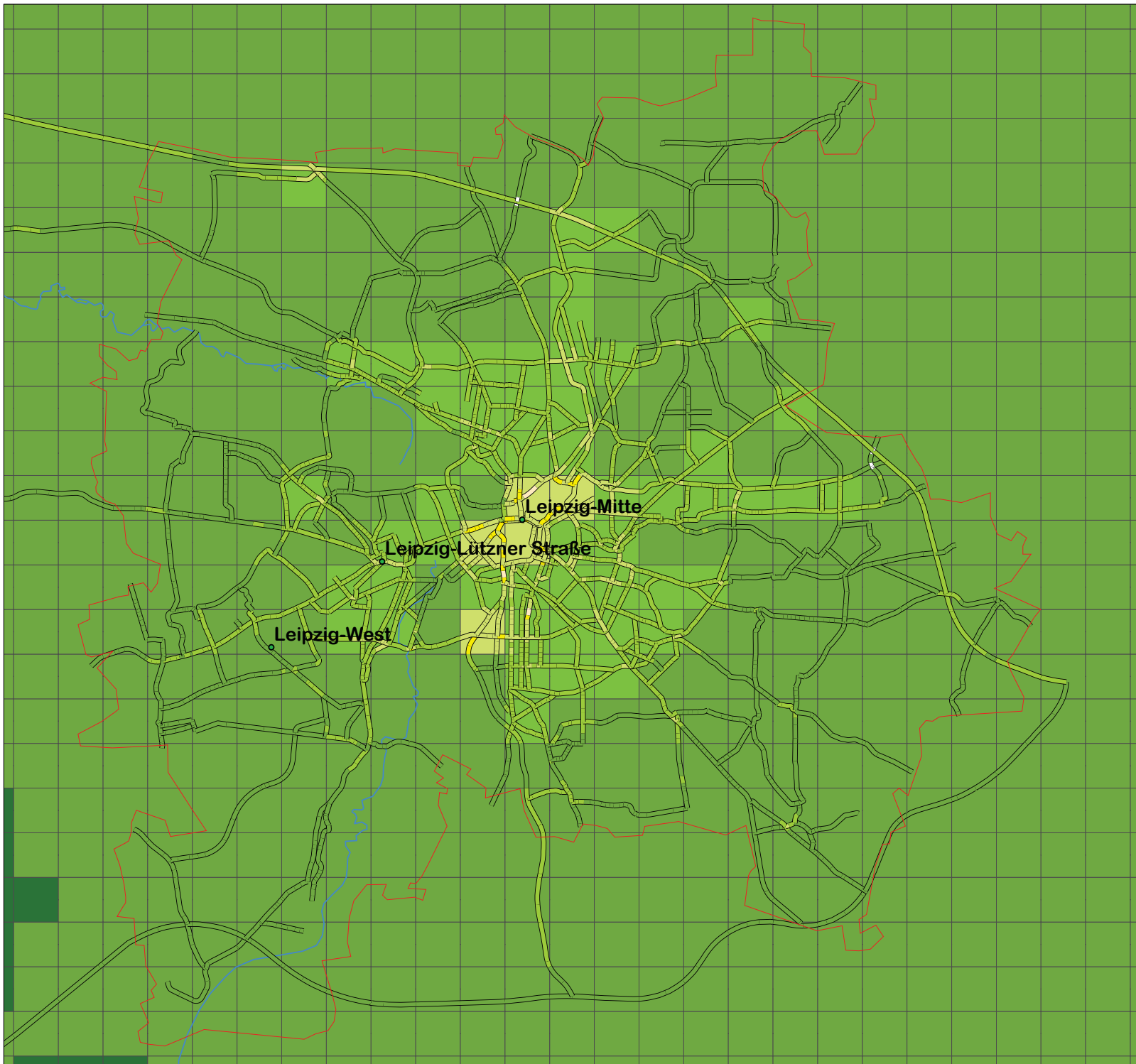
Sächsisches Landesamt für Umwelt, Landwirtschaft und Geologie
Abteilung 5 Klima, Luft, Lärm, Strahlen
Referat 51 Luftqualität

Datengrundlage: Immissionskataster Sachsen

Bearbeitungsstand: 29.06.2017

Geobasisdaten: © 2005, Landesvermessungsamt Sachsen
www.landesvermessungsamt.sachsen.de

**Modellierte Jahresmittelwerte
der PM₁₀ - Belastung
(Prognose - Nullfall 2020)**



1:85 000



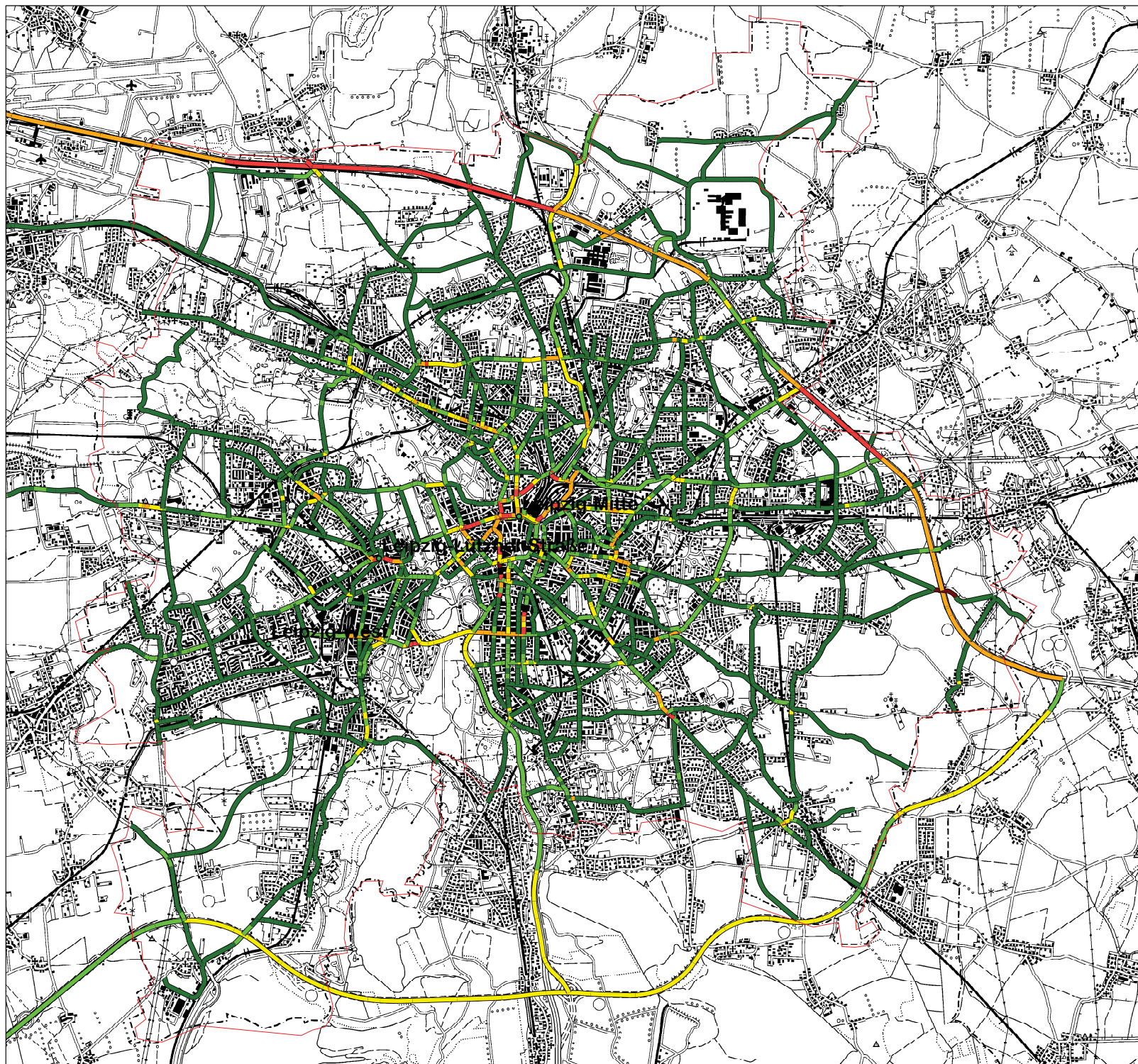
Sächsisches Landesamt für Umwelt, Landwirtschaft und Geologie
Abteilung 5 Klima, Luft, Lärm, Strahlen
Referat 51 Luftqualität

Datengrundlage: Immissionskataster Sachsen

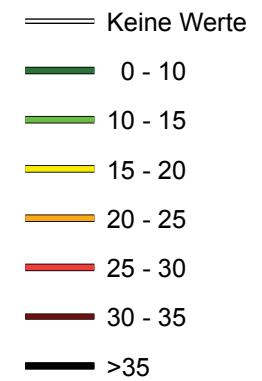
Bearbeitungsstand: 07.06.2017

Geobasisdaten: © 2005, Landesvermessungsamt Sachsen
www.landesvermessungsamt.sachsen.de

**Modellierte Jahresmittelwerte
der Zusatzbelastung
der NO₂ - Belastung
(Prognose - Nullfall 2020)**



NO₂ [$\mu\text{g}/\text{m}^3$]



1:85 000



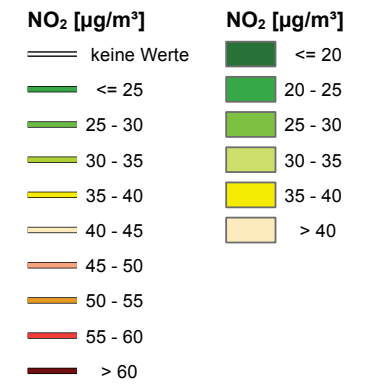
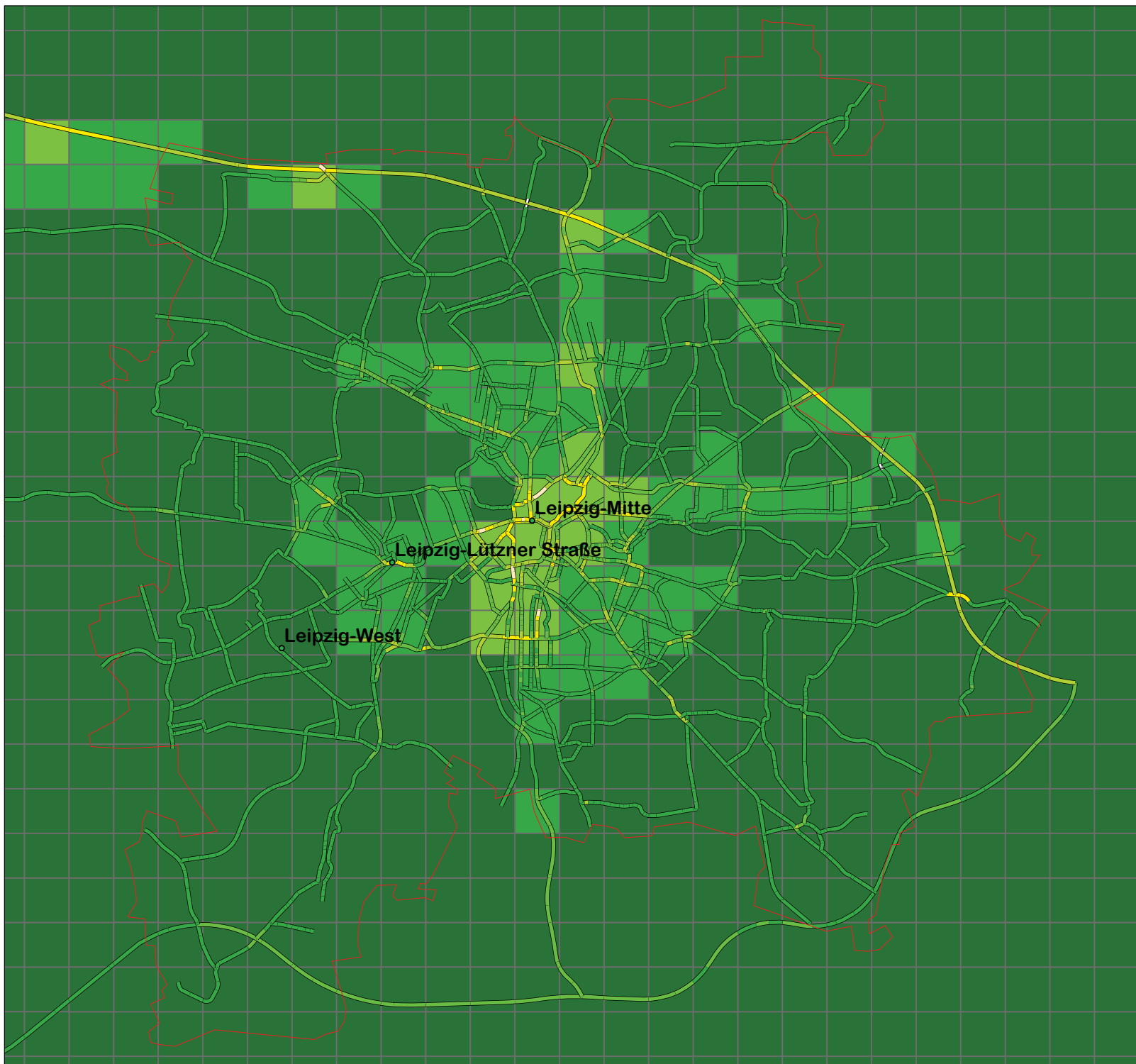
Sächsisches Landesamt für Umwelt, Landwirtschaft und Geologie
Abteilung 5 Klima, Luft, Lärm, Strahlen
Referat 51 Luftqualität

Datengrundlage: Immissionskataster Sachsen


Bearbeitungsstand: 29.06.2017

Geobasisdaten: © 2005, Landesvermessungsamt Sachsen
www.landesvermessungsamt.sachsen.de

**Modellierte Jahresmittelwerte
der NO₂ - Belastung
(Prognose - Nullfall 2020)**



1:85 000

 Sächsisches Landesamt für Umwelt, Landwirtschaft und Geologie
Abteilung 5 Klima, Luft, Lärm, Strahlen
Referat 51 Luftqualität

Datengrundlage: Immissionskataster Sachsen

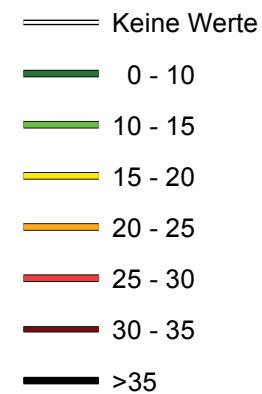
Bearbeitungsstand: 29.06.2017

Geobasisdaten: © 2005, Landesvermessungsamt Sachsen
www.landesvermessungsamt.sachsen.de


**Bewohnte Straßen mit
voraussichtlicher PM₁₀ - oder
NO₂ - Grenzwertüberschreitung
(Prognose - Nullfall 2020)**



NO₂ ZB in Straßen



1:85 000

 Sächsisches Landesamt für Umwelt, Landwirtschaft und Geologie
Abteilung 5 Klima, Luft, Lärm, Strahlen
Referat 51 Luftqualität

Datengrundlage: Immissionskataster Sachsen

Bearbeitungsstand: 29.06.2017

Geobasisdaten: © 2005, Landesvermessungsamt Sachsen
www.landesvermessungsamt.sachsen.de