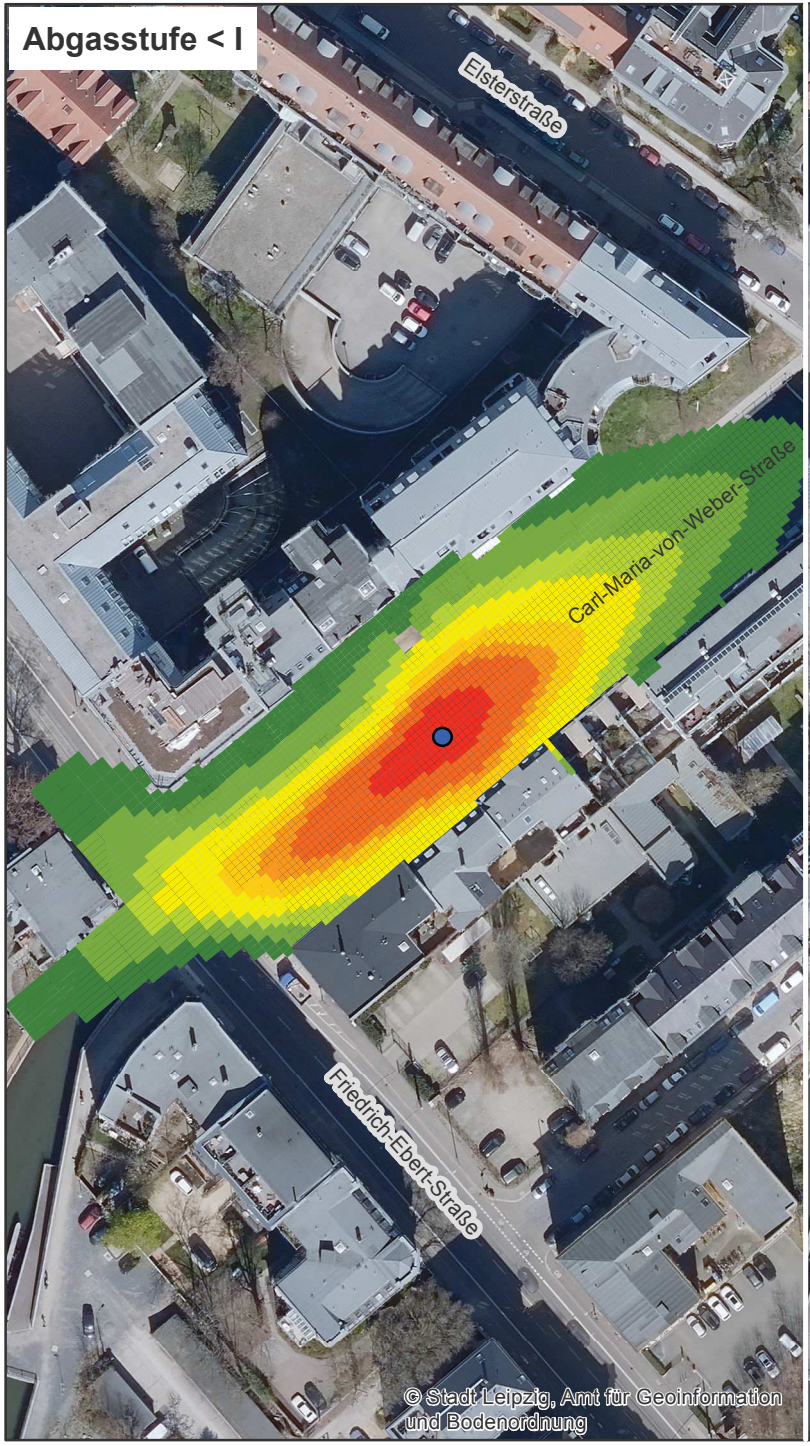


Abgasstufe < I



Abgasstufe IV



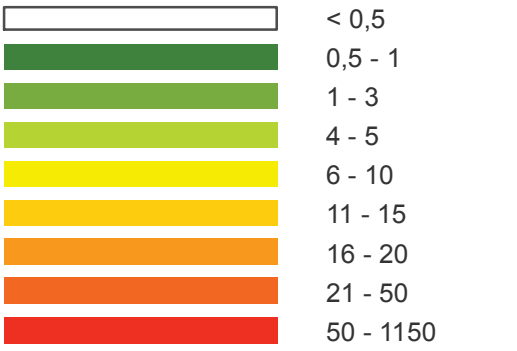
**Immissionsmodellierung Baustelle  
Carl-Maria-von-Weber-Straße  
(Januar 2014)**



Carl-Maria-von-Weber-Straße  
(Blick aus Friedrich-Ebert-Straße)

- Hydraulikraupenbagger 170 kW  
Abgasstufe < I und IV

**PM10-Zusatzbelastung (Motor) in µg/m³**

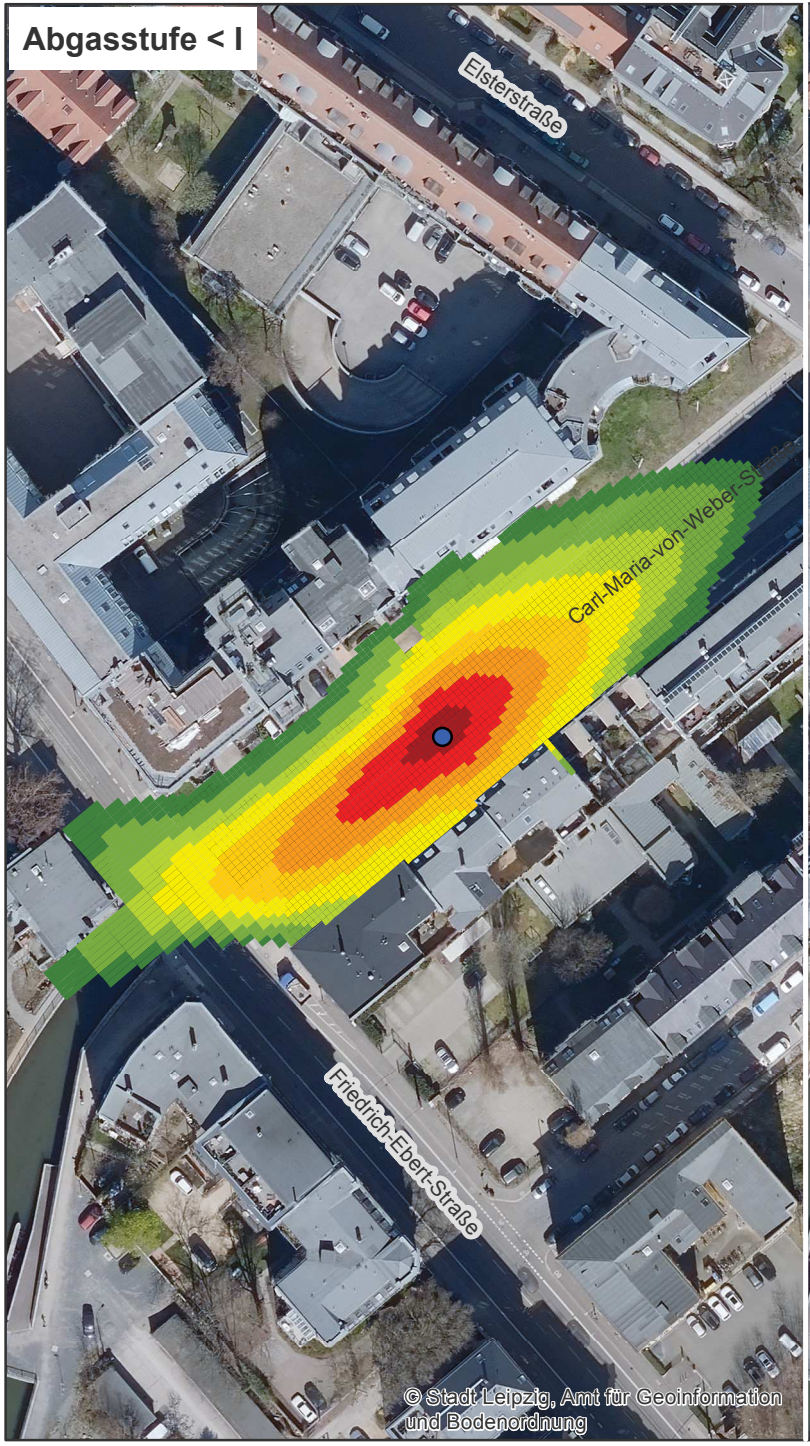


Immissionshöhe ü. Grund: 1,20 - 1,80 m

Maßstab: 1:1.250

bearbeitet am: 17.08.2018  
Kartengrundlage: Stadt Leipzig  
Amt für Geoinformation und Bodenordnung

**Stadt Leipzig**  
Amt für Umweltschutz



## Immissionsmodellierung Baustelle Carl-Maria-von-Weber-Straße (Januar 2014)



Carl-Maria-von-Weber-Straße (Blick aus Friedrich-Ebert-Straße)

- Hydraulikraupenbagger 170 kW Abgasstufe < I und IV

### NO<sub>2</sub>-Zusatzbelastung (Motor) in µg/m<sup>3</sup>

	<= 10
	11 - 15
	16 - 25
	26 - 35
	36 - 50
	51 - 65
	66 - 80
	81 - 100
	101 - 175

Immissionshöhe ü. Grund: 1,20 - 1,80 m

Maßstab: 1:1.250

bearbeitet am: 17.08.2018  
 Kartengrundlage: Stadt Leipzig  
 Amt für Geoinformation und Bodenordnung